

Zementroute Beckum



Mit Radkarte

www.zementroute.de



Impressum
Herausgeber:
STADT BECKUM
DER BÜRGERMEISTER
www.beckum.de
Fachdienst Stadtmarketing Beckum
02521 29-1704 . stadmarketing@beckum.de . www.zementroute.de
5. Auflage 2024
Titel, Umschlaggestaltung, Art und Anordnung des Inhalts sind urheberrechtlich geschützt. Nachdruck – auch auszugsweise – nicht gestattet. Alle Rechte vorbehalten. Alle Angaben ohne Gewähr.
Fotos: Stadt Beckum, mit freundlicher Unterstützung der PhotoSchmiede Beckum; Wolfgang Immig
Titelfoto: Kai Marc Pel/Münsterland e. V.
Gestaltung: www.pilotfisch.de, Warendorf
Druck: Creativ Werbung GmbH & Co. KG, Beckum



Zementroute Beckum



Eine spannende Entdeckungsreise für alle

Die Zementroute Beckum ist eine 27 Kilometer lange lokale Fahrradrouten der Stadt Beckum. Sie verbindet nicht nur die Stadtteile Beckum, Neubeckum, Roland und Vellern, sondern auch die regionalen und überregionalen Radwege im Stadtgebiet, wie den WerseRadweg und die 100-Schlösser Route.

Die Zementroute bietet großartige Eindrücke der früheren und heutigen industriellen Zementproduktion in Beckum. Sie führt entlang verlassener Stätten der Industriekultur hin zu den Landschaftsoasen, die sich wie eine Perlenkette durch das Zementrevier Beckum ziehen. Neben den Zementwerken bilden die in Betrieb befindlichen oder schon rekultivierten Steinbrüche mit ihrer vielfältigen Natur sowie die großen Landschafts-seen die beeindruckende Kulisse für die Zementroute.

Unterwegs erleben Sie die reizvolle Münsterländer Parklandschaft mit zahlreichen Wäldern, Wiesen und Kornfeldern und die sanfte Hügellandschaft der Beckumer Berge. Die Zementroute Beckum bietet für Radlerinnen und Radler jeden Alters ein atemberaubendes Tourerlebnis. Auch für Familien mit Kindern ist die Zementroute sehr attraktiv und die Strecke gut zu bewältigen. Natürlich kann man auf der Zementroute auch wandern, spazieren, joggen oder walken.

Die Stadt Beckum wünscht viel Spaß beim Entdecken des Zementreviers Beckum.



Wissenswertes

Allgemeines

Die Zementroute kann über den WerseRadweg abgekürzt werden, so entstehen eine Nordschleife von 22 km und eine Südschleife von 13 km. Das ist besonders interessant für Familien mit kleinen Kindern und Menschen mit körperlichen Einschränkungen.

Der ausgeschilderte Kalkofen im Stadtteil Vellern ist nur zu Fuß zu erreichen.

TIPP
Der Service für Menschen, die die Zementroute nicht befahren können: Auf Anfrage können die Infotafeln per E-Mail zur Verfügung gestellt werden. Auch als Unterrichtshilfe können die Informationen verwendet werden.
Anfragen bitte an stadmarketing@beckum.de.

Gastronomie und Unterkunft

Entlang der Zementroute Beckum laden zahlreiche Gaststätten und Cafés zur Rast ein. Natürlich finden Sie in der Nähe auch verschiedene Unterkunftsmöglichkeiten, vom Bett+Bike Hotel bis zur Ferienwohnung.

Neben Informationen zu touristischen Angeboten finden Sie unter www.zementroute.de auch Informationen zu Reisemobilstellplätzen in Beckum.

GPS

Die Zementroute Beckum wurde für das GPS (Global Positioning System) erfasst und ermöglicht somit ein unbeschwertes Radfahrvergnügen per Satellitennavigation. Voraussetzung ist, dass Sie ein GPS-Empfängergerät auf Ihrer Radtour dabei haben. Die zur Orientierung benötigten Daten können Sie einfach und kostenlos unter www.zementroute.de herunterladen und auf Ihr GPS-Gerät übertragen.

E-Bike- und Fahrradverleih

Unter www.parklandschaft-warendorf.de finden Sie alle Betriebe in Beckum und im Kreis Warendorf. Dort finden Sie auch Informationen zu E-Bike-Ladestationen, Fahrradboxen und Schutzhütten.

Ausstattung und Beschilderung

Ausstattung

Der zentrale Einstieg der Zementroute ist am Bahnhof im Stadtteil Neubeckum; ein weiterer am Westenfeuermarkt im Stadtteil Beckum. An 14 Stationen entlang der Route informieren Tafeln mit Texten und Fotos über alle Facetten des Zementreviers. Sie bieten spannende und vielfältige Geschichten über Menschen und Unternehmen, über besondere Orte und die einzigartige Kulturlandschaft.

FRAGT DIE GROSSEN

Hin und wieder gibt es spannende Infos extra für Kinder. Manchmal auch Fragen, die die Erwachsenen den Kindern nach dem Lesen der Texttafeln beantworten können.



Auf der Strecke laden einzelne Stationen zum längeren Verweilen und für ein Picknick ein. Rastplätze finden Sie an den Stationen 03, 05, 09 und 11 der Zementroute und den angebotenen Stationen 7 und 11 des WerseRadweges.

Ein Aussichtspunkt in der Nähe des Höxbergs (Station 09) bietet einen Panoramablick auf Beckum und alle Zementwerke. Zudem verschafft ein Aussichtsturm tolle Einblicke in die Steinbrüche Kollenbach und Kollenbusch (Station 04).

Neben den Informationen zum jeweiligen Standort finden Sie an verschiedenen Stellen Tipps und nützliche Hinweise.

TIPP



Radwandern mit ÖPNV-Anschluss

Bahn

Der Startpunkt der Zementroute Beckum ist am Bahnhof im Stadtteil Neubeckum. Der Bahnhof wird im Halbstundentakt vom „Rhein-Weser-Express“ und der „Ems-Börde-Bahn“ angefahren.

Informationen zu den Angeboten von Bahn und Bike finden Sie unter www.bahn.de/bahnbundbike.
Hotline: Informationen zu Reiseverbindungen, Fahrplänen und Fahrpreisen erhalten Sie über die Service-Rufnummer 030 2970 (zum Ortstarif).

FahrradBus

Jeden Sonn- und Feiertag zwischen Ende April und Anfang Oktober pendelt der FahrradBus F1 vier Mal pro Tag zwischen Beckum und Münster. Haltepunkte in Beckum sind am Bahnhof Neubeckum, im Stadtteil Roland (Augustastraße) und am Busbahnhof im Stadtteil Beckum. In Neubeckum und Roland können Sie direkt mit Ihrer Tour auf der Zementroute beginnen. Vom Busbahnhof in Beckum sind es nur etwa 900 Meter bis zum zweiten zentralen Einstieg zur Zementroute am Westenfeuermarkt.

Weitere Infos und den FahrradBus-Flyer erhalten Sie bei RVM Regionalverkehr Münsterland GmbH, 08006 50 40 30, www.rvm-online.de

Stationen der Zementroute

- 01 Bahnhof Neubeckum | Zementroute entdecken
- 02 Polysius
- 03 Steinbrüche Hellbach / Vellern
- 04 Steinbruch Kollenbach | Steinbruch Kollenbusch
- 05 Aktivpark Phoenix | Leben im Steinbruch
- 06 Zementwerk Phoenix | Die Zementherstellung
- 07 Maschinen- und Anlagenbau | Blumenbecker Gruppe | Möllers | Christian Pfeiffer
- 08 Zementwerk Mersmann | Mersmann und die CEMEX
- 09 Zementrevier Beckum | Beese
- 10 Beckumer Zement-Museum | Zementroute entdecken
- 11 Roland
- 12 Dyckerhoff | Die Wicking-Werke
- 13 Etex Germany Exteriors GmbH (ehemals Eternit AG)
- 14 Balcke-Dürr | Villa Moll

TIPP
Einzelne Stationen können mit dem Pkw angefahren werden. Anfragen bitte an stadmarketing@beckum.de



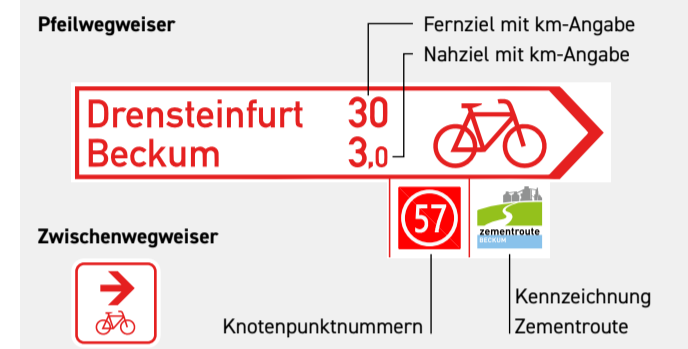
Auf den Tafeln werden in beiden Richtungen die nächsten Stationen mit Kilometerangaben aufgeführt:



Beschilderung



Die Zementroute Beckum ist in das Radverkehrsnetz Nordrhein-Westfalen eingebunden. An allen Kreuzungspunkten stehen Pfeilwegweiser mit Orts- und Kilometerangaben. Das Piktogramm unterhalb der Pfeilwegweiser zeigt Ihnen, dass Sie sich auf der Zementroute Beckum befinden. Dazwischen folgen Sie einfach den roten Pfeilen auf den Zwischenwegweisern.



Geführte Tagestour

Die Gästeführerin/Der Gästeführer erwartet die Radlerinnen und Radler entweder am Bahnhof im Stadtteil Neubeckum oder am Zement-Museum, den zentralen Einstiegspunkten der Zementroute. Insgesamt werden 14 Stationen angefahren, wo auf Tafeln mit Texten und Fotos alle Facetten der Beckumer Zementindustrie beleuchtet werden. Auf Sie warten vielfältige Geschichten über die Menschen und die Kulturlandschaft mit Zementindustrie und Kalksteinabbau.

Leistungen

Auf Wunsch wird der Besuch des Zement-Museums und/oder des Stadtmuseums, welche sich des Themas Zement großzügig annehmen, kostenlos in den Reiseverlauf integriert. Ebenfalls auf Wunsch kann ein Mittagessen und/oder Kaffeetrinken oder ein Biergarten-Besuch mit Imbiss organisiert werden. Wir bieten zudem die Übernachtung in gemütlichen Bett+Bike Hotels an. Preise für Verzehr und Übernachtung auf Anfrage.

Dauer: ungefähr 6 Stunden
Länge: 27 Kilometer
Anforderung: Durch die „Beckumer Berge“ gibt es zwar einige kürzere Anstiege, insgesamt ist die Strecke aber leicht zu bewältigen und auch für Familien mit Kindern geeignet.
Preis: Ab 8 Personen, maximal 25 Personen
Preis pro Person: 9 Euro

Buchung und Information:
Stadt Beckum, Fachdienst Stadtmarketing
Weststraße 41 – 43
59269 Beckum
02521 29-1704
stadmarketing@beckum.de



Impressionen

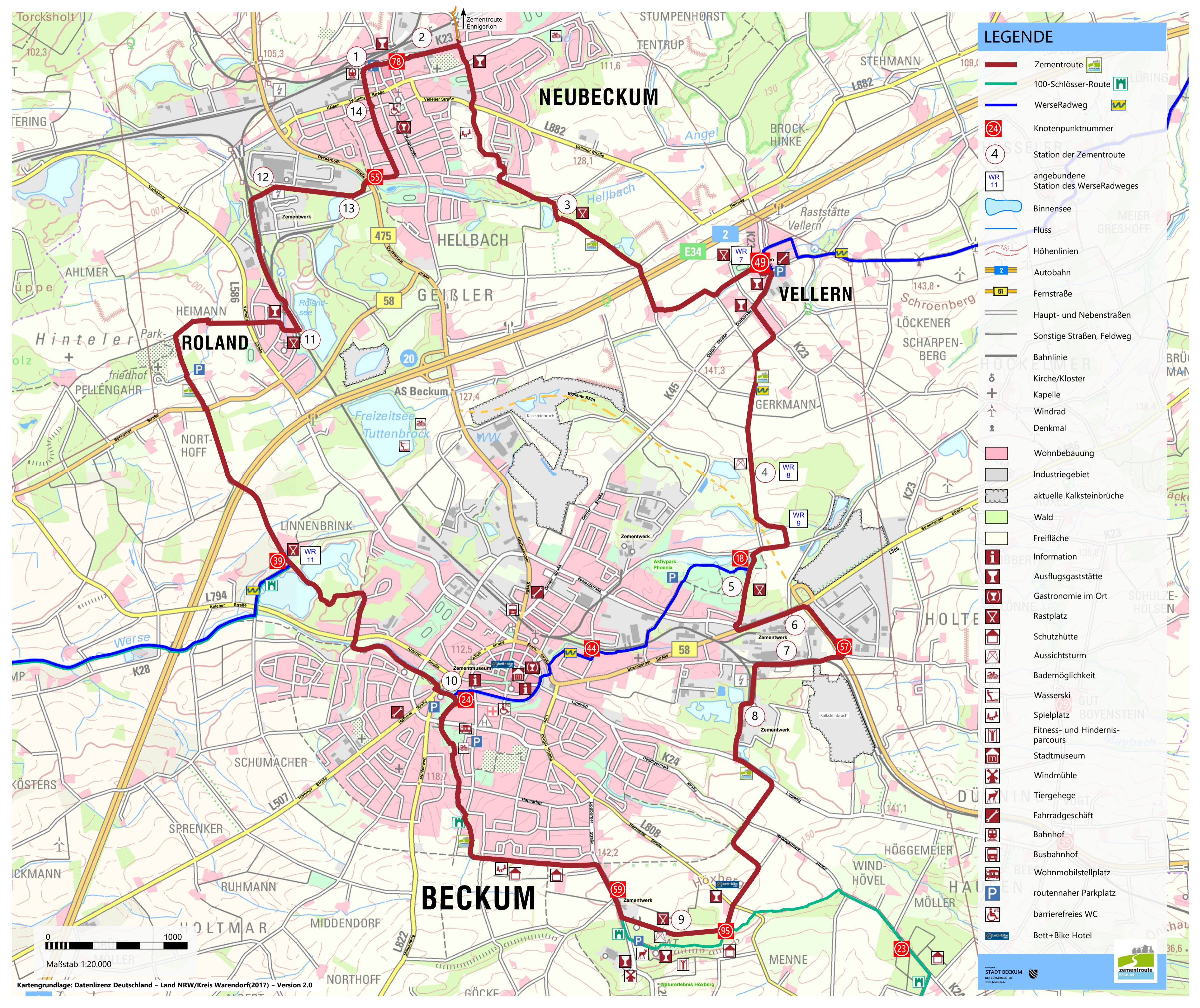


Die Zementroute wird unterstützt von:












































Auf Initiative des Landes Nordrhein-Westfalen beteiligen sich der Bund und die Europäische Union an der Förderung des Projektes:
„Integrierte ländliche Entwicklung“
Hier investiert Europa in die ländlichen Gebiete im Rahmen des „NIF-Programms Ländlicher Raum 2007 – 2013“





LEGENDE

-  Zementroute
-  100-Schlösser-Route
-  Werseradweg
-  Knotenpunktnummer
-  Station der Zementroute
-  angebundene Station des Werseradweges
-  Binnensee
-  Fluss
-  Höhenlinien
-  Autobahn
-  Fernstraße
-  Haupt- und Nebenstraßen
-  Sonstige Straßen, Feldweg
-  Bahnlinie
-  Kirche/Kloster
-  Kapelle
-  Windrad
-  Denkmal
-  Wohnbebauung
-  Industriegebiet
-  aktuelle Kalksteinbrüche
-  Wald
-  Freifläche
-  Information
-  Ausflugsgaststätte
-  Gastronomie im Ort
-  Rastplatz
-  Schutzhütte
-  Aussichtsturm
-  Bademöglichkeit
-  Wasserski
-  Spielplatz
-  Fitness- und Hindernisparcours
-  Stadtmuseum
-  Windmühle
-  Tiergehege
-  Fahrradgeschäft
-  Bahnhof
-  Busbahnhof
-  Wohnmobilstellplatz
-  routennaher Parkplatz
-  barrierefreies WC
-  Bett+Bike Hotel

0 1000

Maßstab 1:20.000

Kartengrundlage: Datenlizenz Deutschland – Land NRW/Kreis Warendorf(2017) – Version 2.0