



Stadt Beckum. **ISEK Innenstadt Neubeckum.**
Projektwerkstatt am 09.05.2019

Ablauf der Projektwerkstatt.

- 19:00 Begrüßung
- 19:10 Präsentation der geplanten Projekte
- 19:50 Rückfragenbeantwortung im Plenum
- 20:00 Rückfragenbeantwortung und
Projektpriorisierung an Themenwänden
- 20:45 Kurze Zusammenfassung im Plenum
- 21.00 Ende



Aufgabe des ISEK.

- ... stellt die Richtung dar, wie sich die Innenstadt in Zukunft entwickeln soll
- ... ist ein Orientierungsrahmen für die Innenstadt
- ... ist nicht rechtsverbindlich wie ein Bebauungsplan
- ... benennt konkrete Maßnahmen
- ... beteiligt die Bürgerinnen und Bürger
- ... ist Voraussetzung für Mittel aus der Städtebauförderung

Stadt Beckum | **Innenstadt Neubeckum**
Städtebauliches Entwicklungskonzept



Einladung zur Projektwerkstatt
Donnerstag, den 9. Mai 2019 um 19:00 Uhr
Mensa der Gesamtschule Ennigerloh-Neubeckum
Turmstraße 11, 59269 Beckum (ebenerdig erreichbar)
www.beckum.de

Machen Sie mit!
Diskutieren Sie mit
uns die Projekte
und Maßnahmen
für Neubeckum!

Herausgeber:
STADT BECKUM
DER BÜRGERMEISTER



Vorgehen.



Rückblick. Planungswerkstatt am 05.12.2018

... rd. 75 Teilnehmerinnen und Teilnehmer

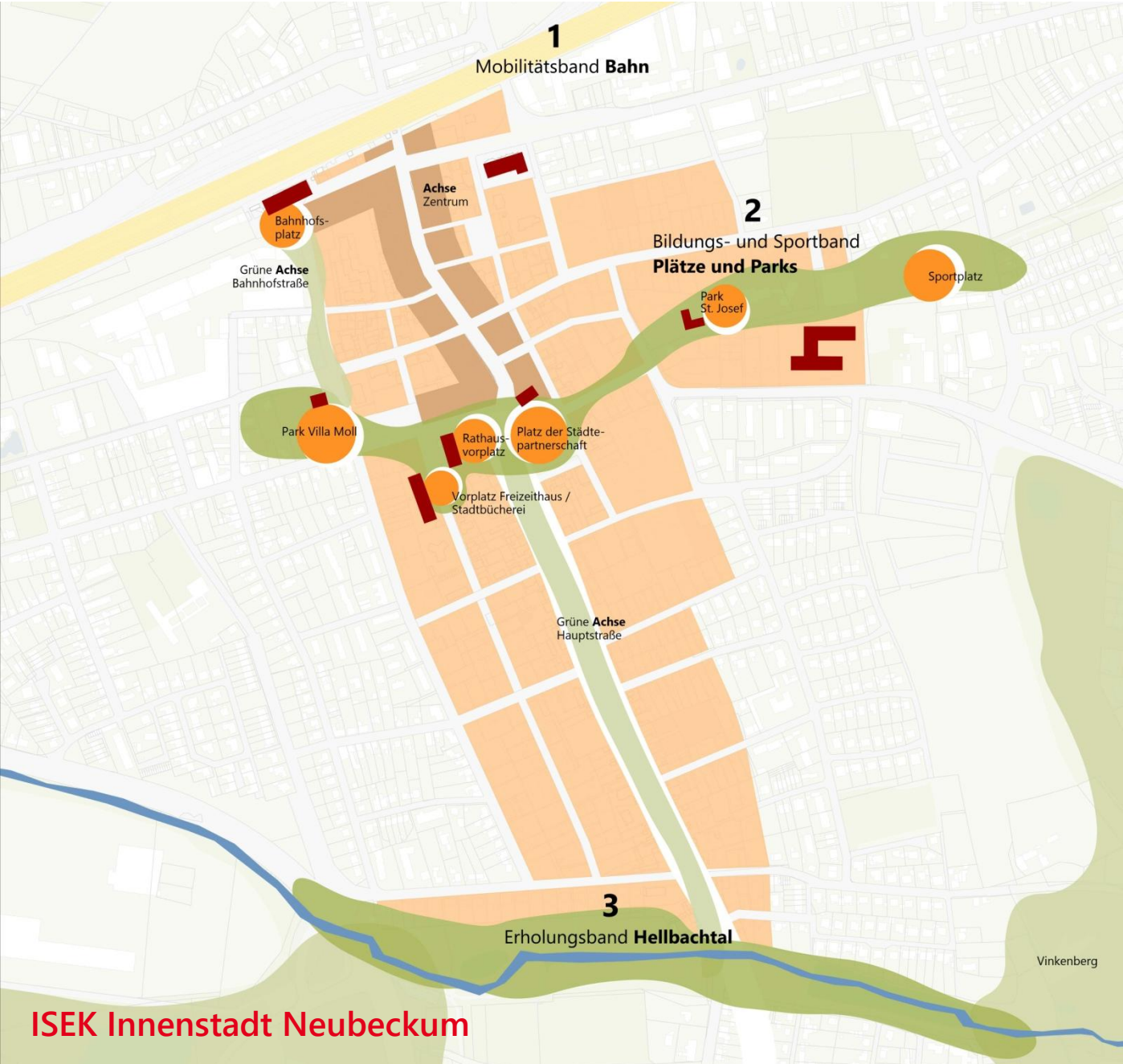
... Diskussion in vier Themengruppen

... zahlreiche konkrete Vorschläge zu den Themen:
Bahnhof und Umfeld, Hauptstraße und Umfeld,
Rathausvorplatz mit dem Platz der
Städtepartnerschaft sowie Hellbachtal

... Protokoll unter: www.beckum.de



Städtebauliches Leitbild



Projekte


... 40 Projektvorschläge

... Unterteilt in drei Themenfelder

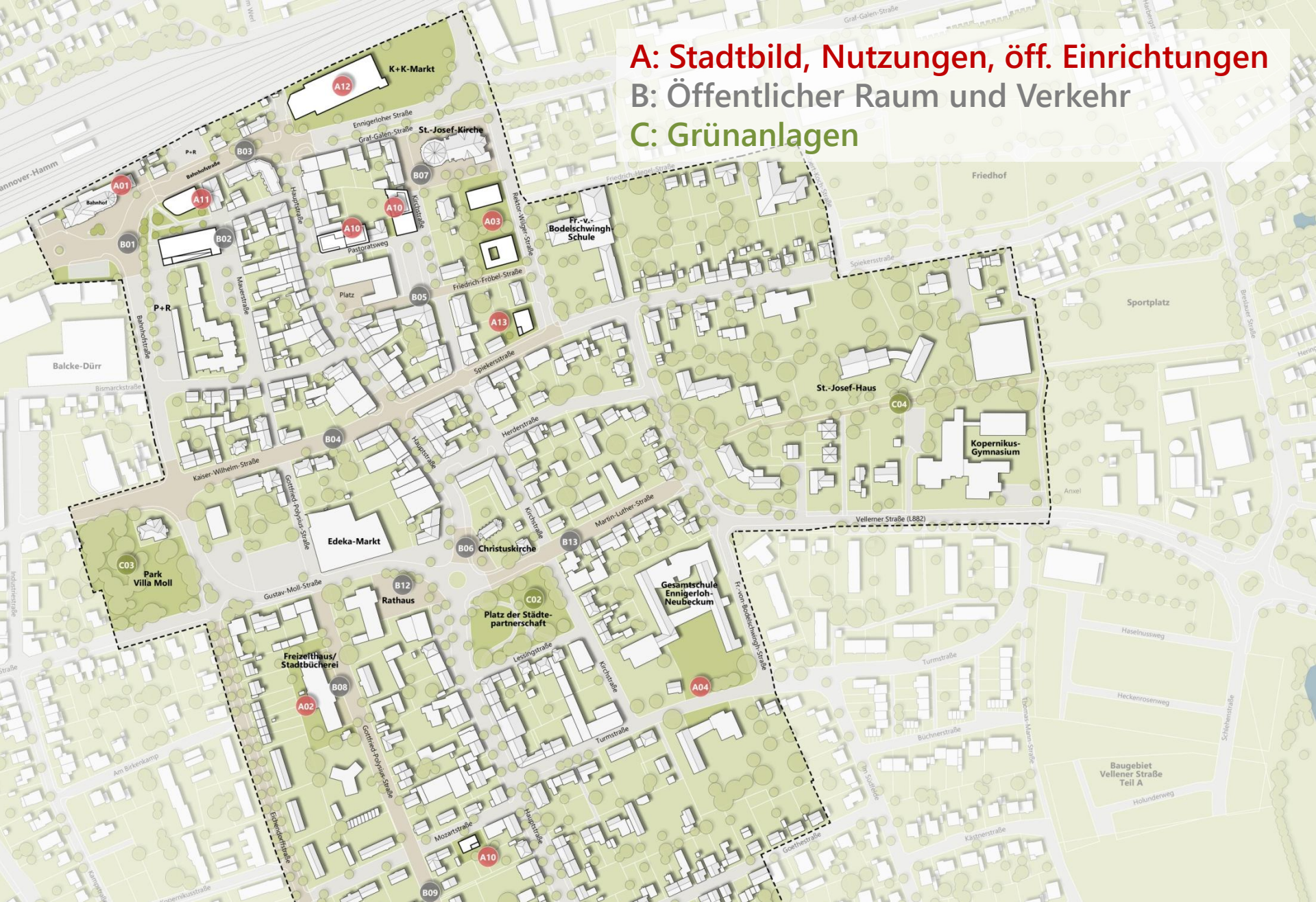
- A: Stadtbild, Nutzungen, öff. Einrichtungen
- B: Öffentlicher Raum und Verkehr
- C: Grünanlagen

... Verschiedene Realisierungszeiträume:

- Kurzfristig: 1-4 Jahre
- Mittelfristig: 5-8 Jahre
- Langfristig: Später als 8 Jahre



A: Stadtbild, Nutzungen, öff. Einrichtungen
B: Öffentlicher Raum und Verkehr
C: Grünanlagen







Themenfelder:

A: Stadtbild, Nutzungen, öff. Einrichtungen

B: Öffentlicher Raum und Verkehr

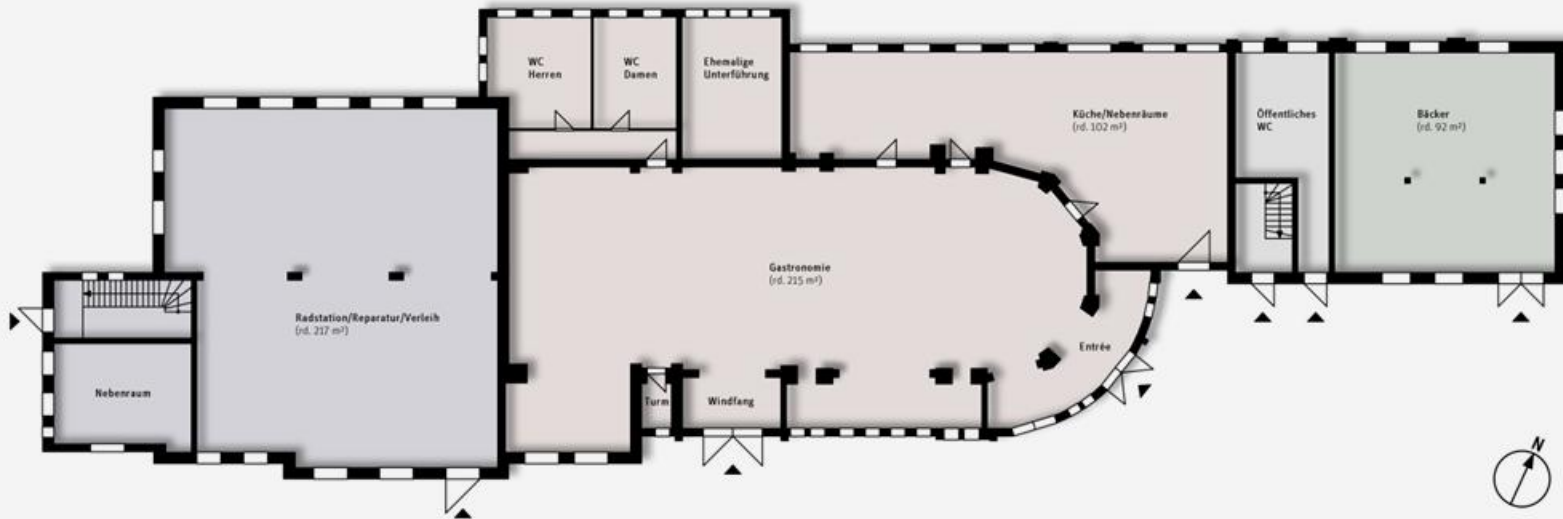
C: Grünanlagen



Handlungsfeld	<ul style="list-style-type: none"> ▪ A: Stadtbild, Gebäude und öffentliche Einrichtungen
Ziele	<ul style="list-style-type: none"> ▪ Aufwertung von Baudenkmalern und herausragenden Gebäuden ▪ Verbesserung des innerstädtischen Erscheinungsbilds ▪ Stärkung der Außengastronomie ▪ Stärkung von ÖPNV, Rad- und Fußverkehr ▪ Erweiterung des innerstädtischen Handels- und Dienstleistungsangebots
Merkmale	<ul style="list-style-type: none"> ▪ Rückkauf des Gebäudes durch die Stadt Beckum ▪ Sanierung des Bahnhofsgebäudes ▪ Umnutzung gemäß Umnutzungskonzept (aktueller Stand: Kiosk, Gastronomie, Dienstleistungen, Minihotel, Veranstaltungs-/Ausstellungsraum, öffentliches WC)
Eigentümer	<ul style="list-style-type: none"> ▪ Aktuell privat, Rückkauf durch Stadt Beckum beabsichtigt
Maßnahmenträger	<ul style="list-style-type: none"> ▪ Stadt Beckum, Begleitung durch BEG NRW
Finanzierung	<ul style="list-style-type: none"> ▪ Stadt Beckum
Realisierungszeitraum	<ul style="list-style-type: none"> ▪ Kurzfristig



Variante 1



Variante 2





Handlungsfeld	▪ A: Stadtbild, Gebäude und öffentliche Einrichtungen
Ziele	▪ Verbesserung der sozialen Infrastruktur
Merkmale	<ul style="list-style-type: none"> ▪ Umnutzung des ehemaligen Discoraums in einen Mehrzwecksaal ▪ Umgestaltung von weiteren kleineren Räumen und Erneuerung von Ausstattungsgegenständen ▪ Weiterentwicklung und Modernisierung der Stadtbücherei
Eigentümer	▪ Stadt Beckum
Maßnahmenträger	▪ Stadt Beckum
Finanzierung	▪ Stadt Beckum
Realisierungszeitraum	▪ Kurzfristig



Handlungsfeld	▪ A: Stadtbild, Gebäude und öffentliche Einrichtungen
Ziele	▪ Verbesserung der sozialen Infrastruktur
Merkmale	<ul style="list-style-type: none"> ▪ Abriss der vorhandenen Kita ▪ Neubau der Kita auf dem Nachbargrundstück ▪ Neubau des Pfarrzentrums auf altem Kita-Grundstück
Eigentümer	▪ Kath. Kirchengemeinde St. Franziskus
Maßnahmenträger	▪ Kath. Kirchengemeinde St. Franziskus
Finanzierung	▪ Kath. Kirchengemeinde St. Franziskus
Realisierungszeitraum	▪ Kurzfristig

A04 | UMBAU SCHULHOF GESAMTSCHULE ENNIGERLOH-NEUBECKUM



Handlungsfeld	▪ A: Stadtbild, Gebäude und öffentliche Einrichtungen
Ziele	▪ Verbesserung der sozialen Infrastruktur
Merkmale	▪ Neugestaltung des Schulhofs
Eigentümer	▪ Stadt Beckum
Maßnahmenträger	▪ Stadt Beckum
Finanzierung	▪ Stadt Beckum
Realisierungszeitraum	▪ Kurzfristig



Handlungsfeld	▪ A: Stadtbild, Gebäude und öffentliche Einrichtungen
Ziele	▪ Verbesserung des innerstädtischen Erscheinungsbilds ▪ Aufwertung von Baudenkmalern und herausragenden Gebäuden
Merkmale	▪ Einrichtung eines Förderprogramms für die gestalterische Aufwertung von privaten Fassaden und Grundstücksflächen
Eigentümer	▪ Privat
Maßnahmenträger	▪ Privat
Finanzierung	▪ Privat mit Unterstützung der Stadt Beckum
Realisierungszeitraum	▪ Mittelfristig



Handlungsfeld	<ul style="list-style-type: none"> ▪ A: Stadtbild, Gebäude und öffentliche Einrichtungen
Ziele	<ul style="list-style-type: none"> ▪ Verbesserung des innerstädtischen Erscheinungsbilds ▪ Aufwertung von Baudenkmalern und herausragenden Gebäuden
Merkmale	<ul style="list-style-type: none"> ▪ Start einer Initiative für eine höhere Gestaltungsqualität und eine stärkere Wertschätzung der historischen Bausubstanz ▪ Erarbeitung von Informationsbroschüre / Handbuch mit Gestaltungsgrundsätzen ▪ Durchführung von Informationsveranstaltungen
Eigentümer	<ul style="list-style-type: none"> ▪ Stadt Beckum
Maßnahmenträger	<ul style="list-style-type: none"> ▪ Stadt Beckum
Finanzierung	<ul style="list-style-type: none"> ▪ Stadt Beckum
Realisierungszeitraum	<ul style="list-style-type: none"> ▪ Langfristig



Handlungsfeld	▪ A: Stadtbild, Gebäude und öffentliche Einrichtungen
Ziele	▪ Verbesserung des innerstädtischen Erscheinungsbilds ▪ Erhöhung der Aufenthaltsqualität im öffentlichen Raum
Merkmale	▪ Start einer Initiative für eine sauberere Innenstadt ▪ Umsetzung durch Stadt und/oder private Akteure
Eigentümer	▪ Stadt Beckum
Maßnahmenträger	▪ Stadt Beckum / Privat
Finanzierung	▪ Stadt Beckum
Realisierungszeitraum	▪ Kurzfristig



Quelle: www.radiowaf.de

Handlungsfeld	▪ D: Nutzungen
Ziele	▪ Belebung der Innenstadt
Merkmale	<ul style="list-style-type: none"> ▪ Gründung eines Fonds zur Unterstützung wichtiger innerstädtischer Maßnahmen (Veranstaltungen, Weihnachtsschmuck, kleinere Aufwertungen etc.) ▪ Finanzierung je zur Hälfte durch Private und die Stadt Beckum ▪ Entscheidung über die genaue Verwendung der Geldmittel erfolgt in lokalem Gremium bestehend aus Privaten und der Stadt Beckum
Eigentümer	▪ Privat / Stadt Beckum
Maßnahmenträger	▪ Privat / Stadt Beckum
Finanzierung	▪ Privat / Stadt Beckum
Realisierungszeitraum	▪ Mittelfristig



Handlungsfeld	<ul style="list-style-type: none"> ▪ D: Nutzungen
Ziele	<ul style="list-style-type: none"> ▪ Belebung der Innenstadt
Merkmale	<ul style="list-style-type: none"> ▪ Optimierung des vorhandenen Innenstadtmagements ▪ Aufgaben: Reduzierung von Leerständen, Verbesserung des Handelsangebots, Zwischennutzung / Attraktivierung von Leerständen, Beratung für Ladengründung, Umbauten und Gestaltung
Eigentümer	<ul style="list-style-type: none"> ▪ Stadt Beckum
Maßnahmenträger	<ul style="list-style-type: none"> ▪ Stadt Beckum
Finanzierung	<ul style="list-style-type: none"> ▪ Stadt Beckum
Realisierungszeitraum	<ul style="list-style-type: none"> ▪ Laufendes Projekt



Handlungsfeld	<ul style="list-style-type: none"> ▪ D: Nutzungen
Ziele	<ul style="list-style-type: none"> ▪ Erweiterung des innerstädtischen Handels- und Dienstleistungs- oder Wohnangebots ▪ Verbesserung des innerstädtischen Erscheinungsbilds
Merkmale	<ul style="list-style-type: none"> ▪ Entwicklung von einzelnen Baulücken für Wohnnutzungen (evtl. mit partieller Handels- und Dienstleistungsnutzung)
Eigentümer	<ul style="list-style-type: none"> ▪ Privat
Maßnahmenträger	<ul style="list-style-type: none"> ▪ Privat
Finanzierung	<ul style="list-style-type: none"> ▪ Privat
Realisierungszeitraum	<ul style="list-style-type: none"> ▪ Mittelfristig



Handlungsfeld	<ul style="list-style-type: none"> ▪ D: Nutzungen
Ziele	<ul style="list-style-type: none"> ▪ Erweiterung des innerstädtischen Handels- und Dienstleistungsangebots ▪ Verbesserung des innerstädtischen Erscheinungsbilds
Merkmale	<ul style="list-style-type: none"> ▪ Abriss des städtebaulich unpassenden Geschäftshauses im Bereich Bahnhofstraße / Mauerstraße ▪ Ersatzneubau an gleicher Stelle (Geschäftshaus, Hotel und evtl. partielle Parknutzung)
Eigentümer	<ul style="list-style-type: none"> ▪ Privat
Maßnahmenträger	<ul style="list-style-type: none"> ▪ Privat
Finanzierung	<ul style="list-style-type: none"> ▪ Privat
Realisierungszeitraum	<ul style="list-style-type: none"> ▪ Mittelfristig

A12 | POTENZIALFLÄCHENENTWICKLUNG ENNIGERLOHER STRASSE



Handlungsfeld	▪ D: Nutzungen
Ziele	▪ Erweiterung des innerstädtischen Handels- und Dienstleistungsangebots ▪ Verbesserung des innerstädtischen Erscheinungsbilds
Merkmale	▪ Abriss des bestehenden Lebensmittelmarkts und Neubau auf der bisherigen Fläche sowie einer benachbarten Fläche
Eigentümer	▪ Privat
Maßnahmenträger	▪ Privat
Finanzierung	▪ Privat
Realisierungszeitraum	▪ Kurzfristig

A13 | POTENZIALFLÄCHENENTWICKLUNG SPIEKERSSTRASSE / FEUERWEHR



Handlungsfeld	▪ D: Nutzungen
Ziele	▪ Erweiterung des innerstädtischen Handels- und Dienstleistungs- oder Wohnangebots ▪ Verbesserung des innerstädtischen Erscheinungsbilds
Merkmale	▪ Abriss des vorhandenen Feuerwehrgebäudes nach Verlagerung an Ersatzstandort ▪ Entwicklung der Potenzialfläche für eine Wohnnutzung (evtl. mit partieller Handels- und Dienstleistungsnutzung)
Eigentümer	▪ Privat
Maßnahmenträger	▪ Privat
Finanzierung	▪ Privat
Realisierungszeitraum	▪ Langfristig

A14 | POTENZIALFLÄCHENENTWICKLUNGEN SÜDLICHE HAUPTSTRASSE



Handlungsfeld	<ul style="list-style-type: none">▪ D: Nutzungen
Ziele	<ul style="list-style-type: none">▪ Erweiterung des innerstädtischen Handels- und Dienstleistungs- oder Wohnangebots▪ Verbesserung des innerstädtischen Erscheinungsbilds
Merkmale	<ul style="list-style-type: none">▪ Entwicklung der Potenzialflächen für Wohnnutzungen (evtl. mit partieller Handels- und Dienstleistungsnutzung zur Hauptstraße)
Eigentümer	<ul style="list-style-type: none">▪ Privat
Maßnahmenträger	<ul style="list-style-type: none">▪ Privat
Finanzierung	<ul style="list-style-type: none">▪ Privat
Realisierungszeitraum	<ul style="list-style-type: none">▪ Langfristig



Themenfelder:

A: Stadtbild, Nutzungen, öff. Einrichtungen

B: Öffentlicher Raum und Verkehr

C: Grünanlagen

B01 | UMGESTALTUNG BAHNHOFSVORPLATZ



Handlungsfeld	<ul style="list-style-type: none">▪ B: Öffentlicher Raum und Verkehr
Ziele	<ul style="list-style-type: none">▪ Verbesserung des innerstädtischen Erscheinungsbilds▪ Erhöhung der Aufenthaltsqualität im öffentlichen Raum▪ Stärkung der Außengastronomie▪ Stärkung von ÖPNV, Rad- und Fußverkehr▪ Verbesserung des Freizeitangebots für Jugendliche
Merkmale	<ul style="list-style-type: none">▪ Vollständige Neugestaltung des Bahnhofsvorplatzes inklusive Bushaltestelle▪ Erneuerung der Fahrradstation und Ergänzung durch Leihfahrradangebot▪ Berücksichtigung von zukünftigen Nutzungen des Bahnhofsgebäudes (Eingänge, Außengastronomie etc.)▪ Integration einer Skateanlage in den südlichen Platzbereich
Eigentümer	<ul style="list-style-type: none">▪ Stadt Beckum
Maßnahmenträger	<ul style="list-style-type: none">▪ Stadt Beckum
Finanzierung	<ul style="list-style-type: none">▪ Stadt Beckum
Realisierungszeitraum	<ul style="list-style-type: none">▪ Kurzfristig



Variante 1



Variante 2

B02 | UMGESTALTUNG PARK+RIDE MAUERSTRASSE



Handlungsfeld	<ul style="list-style-type: none">▪ B: Öffentlicher Raum und Verkehr
Ziele	<ul style="list-style-type: none">▪ Verbesserung des innerstädtischen Erscheinungsbilds▪ Stärkung von ÖPNV, Rad- und Fußverkehr▪ Verbesserung des P+R-Angebots▪ Verbesserung der Barrierefreiheit im öffentlichen Raum
Merkmale	<ul style="list-style-type: none">▪ Neuordnung und –gestaltung des Parkplatzbereichs an der Mauerstraße▪ Erweiterung der bestehenden Park+Ride-Kapazitäten durch Bau einer zwei- bis dreigeschossigen Parkpalette (inkl. Angebote für Car-Sharing und E-Mobilität)▪ Neugestaltung der kleinen Grünfläche / Böschung und der Wegeverbindung zwischen Parkplatz und Bahnhofstraße
Eigentümer	<ul style="list-style-type: none">▪ Stadt Beckum, teilweise privat (Ankauf notwendig)
Maßnahmenträger	<ul style="list-style-type: none">▪ Stadt Beckum
Finanzierung	<ul style="list-style-type: none">▪ Stadt Beckum
Realisierungszeitraum	<ul style="list-style-type: none">▪ Mittelfristig

B03 | UMGESTALTUNG BAHNHOFSTRASSE



Handlungsfeld	▪ B: Öffentlicher Raum und Verkehr
Ziele	▪ Verbesserung des innerstädtischen Erscheinungsbilds ▪ Stärkung von ÖPNV, Rad- und Fußverkehr ▪ Reduzierung von Verkehrskonflikten
Merkmale	▪ Erneuerung und Neugliederung der Bahnhofstraße ▪ Verbreiterung des Gehwegs, Reduzierung der Fahrbahnbreite ▪ Parkstreifen mit Baumpflanzungen ▪ Einrichtung eines Radweges
Eigentümer	▪ Stadt Beckum
Maßnahmenträger	▪ Stadt Beckum
Finanzierung	▪ Stadt Beckum
Realisierungszeitraum	▪ Mittelfristig

B04 | UMGESTALTUNG KAISER-WILHELM-STRASSE / SPIEKERSSTRASSE



Handlungsfeld	▪ B: Öffentlicher Raum und Verkehr
Ziele	▪ Verbesserung des innerstädtischen Erscheinungsbilds ▪ Stärkung von ÖPNV, Rad- und Fußverkehr ▪ Reduzierung von Verkehrskonflikten
Merkmale	▪ Erneuerung und Neugliederung von Kaiser-Wilhelm-Straße, Spiekersstraße und des Kreuzungsbereichs mit der Hauptstraße ▪ Verbreiterung des Gehwegs, Reduzierung der Fahrbahnbreite ▪ Parkstreifen mit Baumpflanzungen ▪ Einrichtung eines Radweges
Eigentümer	▪ Stadt Beckum
Maßnahmenträger	▪ Stadt Beckum
Finanzierung	▪ Stadt Beckum
Realisierungszeitraum	▪ Langfristig

B05 | UMGESTALTUNG FRIEDRICH-FRÖBEL-STR. UND VORPLATZ LADENZENTRUM



Handlungsfeld	▪ B: Öffentlicher Raum und Verkehr
Ziele	▪ Verbesserung des innerstädtischen Erscheinungsbilds ▪ Stärkung von ÖPNV, Rad- und Fußverkehr ▪ Stärkung der Außengastronomie
Merkmale	▪ Neugestaltung der Friedrich-Fröbel-Straße (Erneuerung der Fahrbahn und Befestigung des Gehwegs) ▪ Erneuerung des Platzes vor dem Ladenzentrum am Pastoratsweg
Eigentümer	▪ Stadt Beckum (Straße), Eigentümergemeinschaft (Platz)
Maßnahmenträger	▪ Stadt Beckum
Finanzierung	▪ Stadt Beckum
Realisierungszeitraum	▪ Langfristig

B06 | UMGESTALTUNG VORPLATZ CHRISTUSKIRCHE



Handlungsfeld	▪ B: Öffentlicher Raum und Verkehr
Ziele	▪ Verbesserung des innerstädtischen Erscheinungsbilds ▪ Stärkung von ÖPNV, Rad- und Fußverkehr
Merkmale	▪ Erneuerung des Vorplatzes der evangelischen Kirche ▪ Umgestaltung des südlichen Abschnitts der Hauptstraße
Eigentümer	▪ Stadt Beckum, Kirche
Maßnahmenträger	▪ Stadt Beckum, Kirche
Finanzierung	▪ Stadt Beckum
Realisierungszeitraum	▪ Langfristig



Handlungsfeld	<ul style="list-style-type: none"> ▪ B: Öffentlicher Raum und Verkehr
Ziele	<ul style="list-style-type: none"> ▪ Verbesserung des innerstädtischen Erscheinungsbilds ▪ Stärkung von ÖPNV, Rad- und Fußverkehr ▪ Verbesserung der Barrierefreiheit im öffentlichen Raum
Merkmale	<ul style="list-style-type: none"> ▪ Neugestaltung der Vorplätze / Freianlagen rund um die Kirche St. Joseph ▪ Sicherung von barrierefreien Zugängen
Eigentümer	<ul style="list-style-type: none"> ▪ Stadt Beckum, Kirche
Maßnahmenträger	<ul style="list-style-type: none"> ▪ Stadt Beckum
Finanzierung	<ul style="list-style-type: none"> ▪ Stadt Beckum
Realisierungszeitraum	<ul style="list-style-type: none"> ▪ Langfristig



Handlungsfeld	▪ B: Öffentlicher Raum und Verkehr
Ziele	▪ Verbesserung des innerstädtischen Erscheinungsbilds ▪ Verbesserung der Barrierefreiheit im öffentlichen Raum
Merkmale	▪ Neugestaltung des Vorplatzes von Freizeithaus und Stadtbücherei mit Sitztreppe und kleinem Vorplatz
Eigentümer	▪ Stadt Beckum
Maßnahmenträger	▪ Stadt Beckum
Finanzierung	▪ Stadt Beckum
Realisierungszeitraum	▪ Langfristig



Handlungsfeld	▪ B: Öffentlicher Raum und Verkehr
Ziele	▪ Verbesserung des innerstädtischen Erscheinungsbilds ▪ Stärkung von ÖPNV, Rad- und Fußverkehr ▪ Verbesserung der Verbindung zum Hellbachtal
Merkmale	▪ Neugestaltung der Gottfried-Polysius-Straße
Eigentümer	▪ Stadt Beckum
Maßnahmenträger	▪ Stadt Beckum
Finanzierung	▪ Stadt Beckum
Realisierungszeitraum	▪ Langfristig



Handlungsfeld	▪ B: Öffentlicher Raum und Verkehr
Ziele	<ul style="list-style-type: none">▪ Verbesserung des innerstädtischen Erscheinungsbilds▪ Stärkung von ÖPNV, Rad- und Fußverkehr▪ Verbesserung der Verbindung zum Hellbachtal
Merkmale	▪ Neugestaltung der Straße „Am Volkspark“ mit breiteren Gehwegen und Parkstreifen mit Baumpflanzungen
Eigentümer	▪ Stadt Beckum
Maßnahmenträger	▪ Stadt Beckum
Finanzierung	▪ Stadt Beckum
Realisierungszeitraum	▪ Kurzfristig



Handlungsfeld	<ul style="list-style-type: none">▪ B: Öffentlicher Raum und Verkehr
Ziele	<ul style="list-style-type: none">▪ Verbesserung des innerstädtischen Erscheinungsbilds▪ Stärkung von ÖPNV, Rad- und Fußverkehr▪ Reduzierung von Verkehrskonflikten▪ Verbesserung der Verbindung zum Hellbachtal
Merkmale	<ul style="list-style-type: none">▪ Neugestaltung der Eichendorffstraße mit breiteren Gehwegen und Parkstreifen mit Baumpflanzungen
Eigentümer	<ul style="list-style-type: none">▪ Stadt Beckum
Maßnahmenträger	<ul style="list-style-type: none">▪ Stadt Beckum
Finanzierung	<ul style="list-style-type: none">▪ Stadt Beckum
Realisierungszeitraum	<ul style="list-style-type: none">▪ Kurzfristig



Handlungsfeld	<ul style="list-style-type: none"> ▪ B: Öffentlicher Raum und Verkehr
Ziele	<ul style="list-style-type: none"> ▪ Verbesserung des innerstädtischen Erscheinungsbilds ▪ Erhöhung der Aufenthaltsqualität im öffentlichen Raum ▪ Stärkung der Außengastronomie
Merkmale	<ul style="list-style-type: none"> ▪ Errichtung von Möblierung und einem Wasserspiel zur Gliederung und Belebung des Platzes (z.B. Wassertisch, Wasserband etc.) ▪ Temporäre Einrichtung eines Außengastronomieangebots auf dem Platz
Eigentümer	<ul style="list-style-type: none"> ▪ Stadt Beckum
Maßnahmenträger	<ul style="list-style-type: none"> ▪ Stadt Beckum (Wasserspiel und Möblierung), Privat (Gastronomie)
Finanzierung	<ul style="list-style-type: none"> ▪ Stadt Beckum (Wasserspiel und Möblierung), Privat (Gastronomie)
Realisierungszeitraum	<ul style="list-style-type: none"> ▪ Mittelfristig

B13 | NEUORDNUNG PARKPLÄTZE MARTIN-LUTHER-STRASSE



Handlungsfeld	▪ B: Öffentlicher Raum und Verkehr
Ziele	▪ Verbesserung des innerstädtischen Erscheinungsbilds ▪ Reduzierung von Verkehrskonflikten
Merkmale	▪ Neuordnung der Verkehrsverhältnisse in der Martin-Luther-Straße
Eigentümer	▪ Stadt Beckum
Maßnahmenträger	▪ Stadt Beckum
Finanzierung	▪ Stadt Beckum
Realisierungszeitraum	▪ Mittelfristig

B14 | NEUBAU FUSSGÄNGERQUERUNGEN



Handlungsfeld	▪ B: Öffentlicher Raum und Verkehr
Ziele	▪ Reduzierung von Verkehrskonflikten ▪ Stärkung von ÖPNV, Rad- und Fußverkehr
Merkmale	▪ Errichtung von Fußgängerquerungen als Zebrastreifen oder Querungshilfen an mehreren Stellen im Stadtgebiet
Eigentümer	▪ Stadt Beckum
Maßnahmenträger	▪ Stadt Beckum
Finanzierung	▪ Stadt Beckum
Realisierungszeitraum	▪ Mittelfristig



Handlungsfeld	<ul style="list-style-type: none">▪ B: Öffentlicher Raum und Verkehr
Ziele	<ul style="list-style-type: none">▪ Verbesserung des innerstädtischen Erscheinungsbilds▪ Erhöhung der Aufenthaltsqualität im öffentlichen Raum
Merkmale	<ul style="list-style-type: none">▪ Erneuerung, Ergänzung und Vereinheitlichung des bestehenden Stadtmobiliars (Bänke, Beleuchtung, Mülleimer, Toilette etc.)▪ Überprüfung und ggf. Anpassung der Beleuchtung▪ Partielle Erneuerung und Ergänzung von Bepflanzungen im Straßenraum (Beete, Kreisverkehre etc.)
Eigentümer	<ul style="list-style-type: none">▪ Stadt Beckum
Maßnahmenträger	<ul style="list-style-type: none">▪ Stadt Beckum
Finanzierung	<ul style="list-style-type: none">▪ Stadt Beckum
Realisierungszeitraum	<ul style="list-style-type: none">▪ Mittelfristig



Handlungsfeld	<ul style="list-style-type: none"> ▪ B: Öffentlicher Raum und Verkehr
Ziele	<ul style="list-style-type: none"> ▪ Verbesserung der Orientierung im Stadtraum ▪ Verbesserung des innerstädtischen Erscheinungsbilds ▪ Erhöhung der Aufenthaltsqualität im öffentlichen Raum
Merkmale	<ul style="list-style-type: none"> ▪ Erarbeitung eines einheitlichen Beschilderungskonzepts ▪ Ergänzung und Erneuerung der innerörtlichen Beschilderung von wichtigen Wegeverbindungen und innerörtlichen Zielen
Eigentümer	<ul style="list-style-type: none"> ▪ Stadt Beckum
Maßnahmenträger	<ul style="list-style-type: none"> ▪ Stadt Beckum
Finanzierung	<ul style="list-style-type: none"> ▪ Stadt Beckum
Realisierungszeitraum	<ul style="list-style-type: none"> ▪ Langfristig



Handlungsfeld	<ul style="list-style-type: none"> ▪ B: Öffentlicher Raum und Verkehr
Ziele	<ul style="list-style-type: none"> ▪ Reduzierung von Verkehrskonflikten ▪ Stärkung von ÖPNV, Rad- und Fußverkehr
Merkmale	<ul style="list-style-type: none"> ▪ Ergänzung und Erweiterung des Radwegenetzes durch Markierung von Radwegen und entsprechende Ausschilderungen ▪ Partielle Ergänzung von Abstellmöglichkeiten ▪ Einzelne Handlungsbedarfe wurden bereits im VEP (Verkehrsentwicklungsplan) untersucht, Radwegeplan wird erstellt
Eigentümer	<ul style="list-style-type: none"> ▪ Stadt Beckum
Maßnahmenträger	<ul style="list-style-type: none"> ▪ Stadt Beckum
Finanzierung	<ul style="list-style-type: none"> ▪ Stadt Beckum
Realisierungszeitraum	<ul style="list-style-type: none"> ▪ Mittelfristig



Handlungsfeld	<ul style="list-style-type: none"> ▪ B: Öffentlicher Raum und Verkehr
Ziele	<ul style="list-style-type: none"> ▪ Reduzierung von Verkehrskonflikten ▪ Stärkung von ÖPNV, Rad- und Fußverkehr
Merkmale	<ul style="list-style-type: none"> ▪ Einrichtung von leicht verständlichen Geschwindigkeitsregelungen im Untersuchungsgebiet ▪ Partielle Geschwindigkeitsreduzierung (südlicher Abschnitt der Hauptstraße, einzelne Wohnstraßen)
Eigentümer	<ul style="list-style-type: none"> ▪ Stadt Beckum
Maßnahmenträger	<ul style="list-style-type: none"> ▪ Stadt Beckum
Finanzierung	<ul style="list-style-type: none"> ▪ Stadt Beckum
Realisierungszeitraum	<ul style="list-style-type: none"> ▪ Mittelfristig



Handlungsfeld	<ul style="list-style-type: none">▪ B: Öffentlicher Raum und Verkehr
Ziele	<ul style="list-style-type: none">▪ Reduzierung von Verkehrskonflikten▪ Stärkung von ÖPNV, Rad- und Fußverkehr▪ Optimierung des innerstädtischen Parkplatzangebots
Merkmale	<ul style="list-style-type: none">▪ Einrichtung eines Parkleitsystems (nichtdigitale Beschilderung)
Eigentümer	<ul style="list-style-type: none">▪ Stadt Beckum
Maßnahmenträger	<ul style="list-style-type: none">▪ Stadt Beckum
Finanzierung	<ul style="list-style-type: none">▪ Stadt Beckum
Realisierungszeitraum	<ul style="list-style-type: none">▪ Langfristig



Handlungsfeld	▪ B: Öffentlicher Raum und Verkehr
Ziele	▪ Erhöhung der Aufenthaltsqualität im öffentlichen Raum
Merkmale	▪ Einrichtung eines freien W-LANs an wichtigen Stellen oder im gesamten öffentlichen Raum
Eigentümer	▪ Stadt Beckum
Maßnahmenträger	▪ Stadt Beckum
Finanzierung	▪ Stadt Beckum
Realisierungszeitraum	▪ Kurzfristig



Themenfelder:

A: Stadtbild, Nutzungen, öff. Einrichtungen

B: Öffentlicher Raum und Verkehr

C: **Grünanlagen**



Handlungsfeld	▪ C: Grünanlagen
Ziele	<ul style="list-style-type: none"> ▪ Verbesserung des innerstädtischen Erscheinungsbilds ▪ Erhöhung der Aufenthaltsqualität im öffentlichen Raum ▪ Verbesserung des Freizeitangebots alle Alters- und Nutzergruppen
Merkmale	▪ Durchführung eines Qualifizierungsverfahrens (z.B. Mehrfachbeauftragung) zur Gestaltung des Bildungs- und Sportbands und des Hellbachtals
Eigentümer	▪ Stadt Beckum
Maßnahmenträger	▪ Stadt Beckum
Finanzierung	▪ Stadt Beckum
Realisierungszeitraum	▪ Kurzfristig

**Aktivitätsband
Punkt 1: Villa Moll**

- Thema: Ruhe und Erholung
- Erneuerung der Wege
- Neues Sitzmobiliar
- Evtl. Hundebereich

**Aktivitätsband
Punkt 3: Rathausvorplatz**

- Thema: Belebter Stadtplatz
- Eisdielen
- Wasserelement
- Zusätzliche Sitzelemente
- Beleuchtung

**Aktivitätsband
Punkt 2: Freizeithaus**

- Thema: Belebter Vorplatz
- Sitztreppe
- Verbindung mit Strassen-
gestaltung

**Aktivitätsband
Punkt 4: P.d. Städtepartnerschaft**

- Thema: Eingangstor und wichtigste Grünfläche
- Hinweis auf Partnerstädte
- Angebote für alle Nutzergruppen
- Schwerpunkt: Familien / Spielen

C02 | UMGESTALTUNG PLATZ DER STÄDTEPARTNERSCHAFT



Handlungsfeld	▪ C: Grünanlagen
Ziele	<ul style="list-style-type: none">▪ Verbesserung des innerstädtischen Erscheinungsbilds▪ Erhöhung der Aufenthaltsqualität im öffentlichen Raum▪ Verbesserung des Freizeitangebots alle Alters- und Nutzergruppen
Merkmale	<ul style="list-style-type: none">▪ Neuordnung und Neugestaltung des Platzes des Städtepartnerschaft▪ Erweiterung des Spielplatzes▪ Erneuerung des Mobiliars
Eigentümer	▪ Stadt Beckum
Maßnahmenträger	▪ Stadt Beckum
Finanzierung	▪ Stadt Beckum
Realisierungszeitraum	▪ Mittelfristig




Handlungsfeld	▪ C: Grünanlagen
Ziele	<ul style="list-style-type: none"> ▪ Verbesserung des innerstädtischen Erscheinungsbilds ▪ Erhöhung der Aufenthaltsqualität im öffentlichen Raum ▪ Verbesserung des Freizeitangebots alle Alters- und Nutzergruppen
Merkmale	<ul style="list-style-type: none"> ▪ Befestigung der Wege ▪ Partielle Ergänzung des Mobiliars
Eigentümer	▪ Stadt Beckum
Maßnahmenträger	▪ Stadt Beckum
Finanzierung	▪ Stadt Beckum
Realisierungszeitraum	▪ Mittelfristig

C04 | FREIRAUMGESTALTUNG ÖSTLICHES BILDUNGS- UND SPORTBAND



Handlungsfeld	▪ C: Grünanlagen
Ziele	▪ Erhöhung der Aufenthaltsqualität im öffentlichen Raum ▪ Verbesserung des Freizeitangebots alle Alters- und Nutzergruppen
Merkmale	▪ Aufwertung der öffentlichen Wegeverbindung zwischen Vellerner Straße und Breslauer Straße durch Einrichtung von kleinen Aktivitäts- / Aufenthaltsflächen und Umgestaltung des Eingangsparks
Eigentümer	▪ Stadt Beckum, teilweise privat
Maßnahmenträger	▪ Stadt Beckum
Finanzierung	▪ Stadt Beckum
Realisierungszeitraum	▪ Langfristig



Handlungsfeld	<ul style="list-style-type: none"> ▪ C: Grünanlagen
Ziele	<ul style="list-style-type: none"> ▪ Verbesserung des innerstädtischen Erscheinungsbilds ▪ Erhöhung der Aufenthaltsqualität im öffentlichen Raum ▪ Verbesserung des Freizeitangebots alle Alters- und Nutzergruppen ▪ Verbesserung der Barrierefreiheit im öffentlichen Raum
Merkmale	<ul style="list-style-type: none"> ▪ Befestigung und barrierefreier Ausbau des Wegenetzes ▪ Partielle Ergänzung und Erneuerung des Mobiliars ▪ Einrichtung von neuen Aktivitäts- und Aufenthaltsflächen mit dem Thema „Erlebniswald“
Eigentümer	<ul style="list-style-type: none"> ▪ Stadt Beckum
Maßnahmenträger	<ul style="list-style-type: none"> ▪ Stadt Beckum
Finanzierung	<ul style="list-style-type: none"> ▪ Stadt Beckum
Realisierungszeitraum	<ul style="list-style-type: none"> ▪ Langfristig



Handlungsfeld	<ul style="list-style-type: none"> ▪ C: Grünanlagen
Ziele	<ul style="list-style-type: none"> ▪ Verbesserung des innerstädtischen Erscheinungsbilds ▪ Erhöhung der Aufenthaltsqualität im öffentlichen Raum ▪ Verbesserung des Freizeitangebots alle Alters- und Nutzergruppen ▪ Verbesserung der Barrierefreiheit im öffentlichen Raum
Merkmale	<ul style="list-style-type: none"> ▪ Neuordnung des gesamten östlichen Hellbachtals ▪ Befestigung und barrierefreier Ausbau des Wegenetzes, Erneuerung der Nord-Süd-Wegeverbindung über Damm ▪ Partielle Ergänzung und Erneuerung des Mobiliars, Erneuerung und Ergänzung des vorhandenen Spielplatzes ▪ Neugestaltung des Sees, Einrichtung von neuen Aktivitätsflächen (Sitzterrassen, Wiesen, Sportangebote, Grünes Klassenzimmer,...) ▪ Partielle Umgestaltung des Hellbachs (Wasserspielplatz)
Eigentümer	<ul style="list-style-type: none"> ▪ Stadt Beckum
Maßnahmenträger	<ul style="list-style-type: none"> ▪ Stadt Beckum
Finanzierung	<ul style="list-style-type: none"> ▪ Stadt Beckum
Realisierungszeitraum	<ul style="list-style-type: none"> ▪ Mittelfristig



An aerial photograph of a town, showing a mix of residential houses, green fields, and industrial buildings. A prominent red speech bubble with a white outline is centered over the town. The text inside the bubble is white and reads "Gibt es Rückfragen?".

**Gibt es
Rückfragen?**

Arbeit an Themenwänden.


- ...Themenwand 1: Bahnhof und Umfeld
- ...Themenwand 2: Stadtbild, Nutzungen, Öff. Einrichtungen
- ...Themenwand 3: Öffentlicher Raum und Verkehr
- ...Themenwand 4: Grünanlagen

- ... Hinweise und Anregungen können auf Karteikarten geschrieben werden
- ... Die gewünschte Priorität / Dringlichkeit kann durch grüne Klebepunkte markiert werden (5 Punkte für jeden, bitte auf Übersichtskarte markieren)
- ... Wechsel zwischen den Themenwänden ist jederzeit möglich



An aerial photograph of a town, likely Neubeckum, showing residential areas, green spaces, and industrial buildings. A red speech bubble is overlaid on the left side of the image.

Wünsche
Ideen

An aerial photograph of a town, likely Neubeckum, showing residential areas, green spaces, and industrial buildings. A red speech bubble is overlaid on the right side of the image.

Was gefällt?
Was gefällt nicht?
Wie sieht Neubeckum in
fünf Jahren aus?

Kontakt:

Helena Wala | wala@beckum.de

Johannes Waldmüller | waldmueller@beckum.de