



Stadt Beckum. **ISEK Innenstadt Neubeckum.**
Abschlussveranstaltung am 10.07.2019

Vorgehen.



Rückblick. Auftaktveranstaltung am 07.11.2018

- ... rd. 170 Teilnehmerinnen und Teilnehmer
- ... Ort: Mensa und Nebenräume der Gesamtschule
- ... Diskussion im Plenum und an vier Thementischen
- ... Vorstellung und Diskussion der Analyse, Sammlung von ersten Ideen




Rückblick. Planungswerkstatt am 05.12.2018

- ... rd. 75 Teilnehmerinnen und Teilnehmer
- ... Ort: Aula und Klassenräume der Gesamtschule
- ... Diskussion in vier Themengruppen
- ... zahlreiche konkrete Vorschläge zu den Themen:
Bahnhof und Umfeld, Hauptstraße und Umfeld,
Rathausvorplatz mit dem Platz der
Städtepartnerschaft sowie Hellbachtal



Rückblick. Projektwerkstatt am 09.05.2019

- ... rd. 65 Teilnehmerinnen und Teilnehmer
- ... Ort: Mensa der Gesamtschule
- ... Diskussion in drei Themengruppen
- ... Konkretisierung und Priorisierung der Projekte
- ... Anschließend Ausstellung auf Wochenmarkt



Rückblick. Projektwoche (10.05- 17.05.2019)

- ... Ort: Freizeithaus
- ... öffentliche Ausstellung, Schwerpunkt: Beteiligung von Kindern und Jugendlichen
- ... Konkretisierung und Priorisierung der Projektvorschläge





Startseite → Bauen → Stadtplanung → Städtebauliche Konzepte → Neubeckum

AKTUELLES

STADTPLANUNG

- MARKTPLATZ
- WOHNBEDARFSANALYSE
- BEBAUUNGSPLÄNE
- FLÄCHENNUTZUNGSPLAN
- **STÄDTEBAULICHE KONZEPTE**
- BECKUM
- **NEUBECKUM**
- ROLAND
- VELLERN
- VERKEHRSENTWICKLUNGSPLAN 2030
- EINZELHANDEL
- MASTERPLAN ERNEUERBARE ENERGIEN
- WASSERVERSORGUNGS-KONZEPT
- BAUSERVICE
- BAUGEBIETE
- STÄDTISCHER HOCHBAU
- STRASSENBAU UND KANÄLE
- DENKMALSCHUTZ
- FÖRDERPROGRAMME

Integriertes Städtebauliches Entwicklungskonzept für Neubeckum

Für den Stadtteil Neubeckum wird derzeit ein Integriertes Städtebauliches Entwicklungskonzept (ISEK) erarbeitet. Hier können Sie sich über den Stand des Erarbeitungsprozesses und aktuelle Ergebnisse informieren:

Das passiert als Nächstes:

Abschlusspräsentation am 10. Juli 2019

Mittwoch, 10. Juli 2019 um 19 Uhr
Mensa der Gesamtschule Ennigerloh-Neubeckum, Turmstraße 11 in Neubeckum

Die Analyse- und Planungsschritte zur Erstellung des Integrierten Städtebaulichen Entwicklungskonzept für den Stadtteil Neubeckum (ISEK Neubeckum) sind abgeschlossen. In dieser Abschlussveranstaltung wird das ISEK Neubeckum mit den Projekten, Strategien und Instrumenten für die Steuerung der zukünftigen Entwicklung der Innenstadt Neubeckums vorgestellt.

Zur Abschlusspräsentation sind alle interessierten Personen eingeladen und willkommen. Eine Anmeldung ist nicht erforderlich.

Aktuelle Ergebnisse:

Projektwerkstatt am 9. Mai 2018

In der Projektwerkstatt sind mögliche Projekte und Maßnahmen für die zukünftige Entwicklung der Neubeckumer Innenstadt haben vorgestellt und mit 65 Teilnehmerinnen und Teilnehmern diskutiert und konkretisiert worden.

Wir danken Ihnen herzlich für Ihre aktive Teilnahme!

Hier finden Sie die Dokumente zur Projektwerkstatt:

- [Dokumentation der Ergebnisse \(Protokoll\)](#)
- [Präsentation](#)

Planungswerkstatt am 5. Dezember 2018

In der Planungsworkstatt sind die Themen der Auftaktveranstaltung aufgegriffen und weiter konkretisiert worden. 75 Teilnehmerinnen und Teilnehmer haben Ideen und Lösungen für vier Vertiefungsbereiche entwickelt: Bahnhof und Umfeld, Hauptstraße und Umfeld, Rathausvorplatz mit dem Platz der Städtepartnerschaft sowie Hellbachtal.

Wir danken Ihnen herzlich für Ihre aktive Teilnahme!

Hier finden Sie die Dokumente zur Planungsworkstatt:

- [Dokumentation der Ergebnisse \(Protokoll\)](#)
- [Präsentation](#)

Eindrücke aus der Planungsworkstatt:

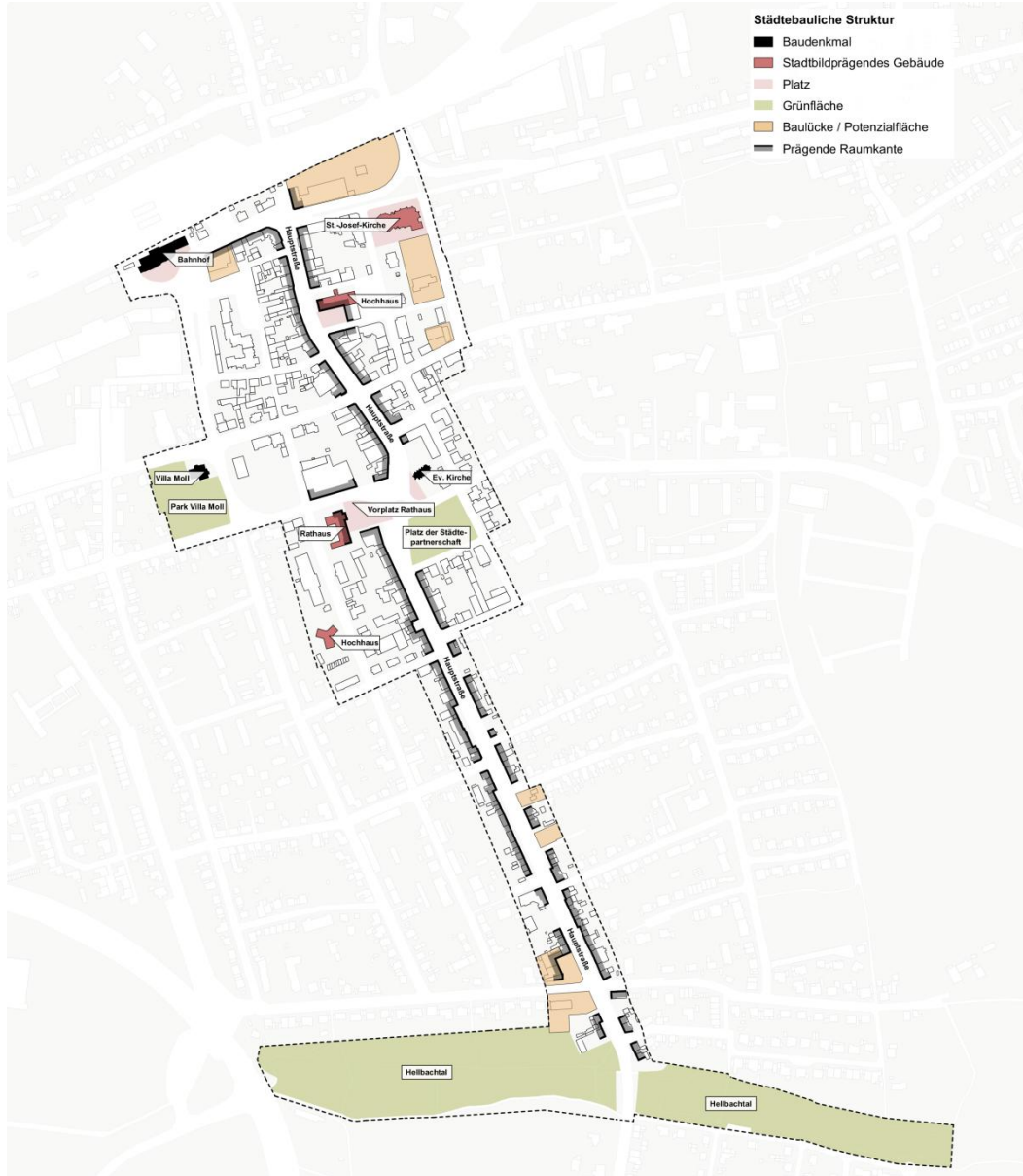


Ihre Ansprechpartner

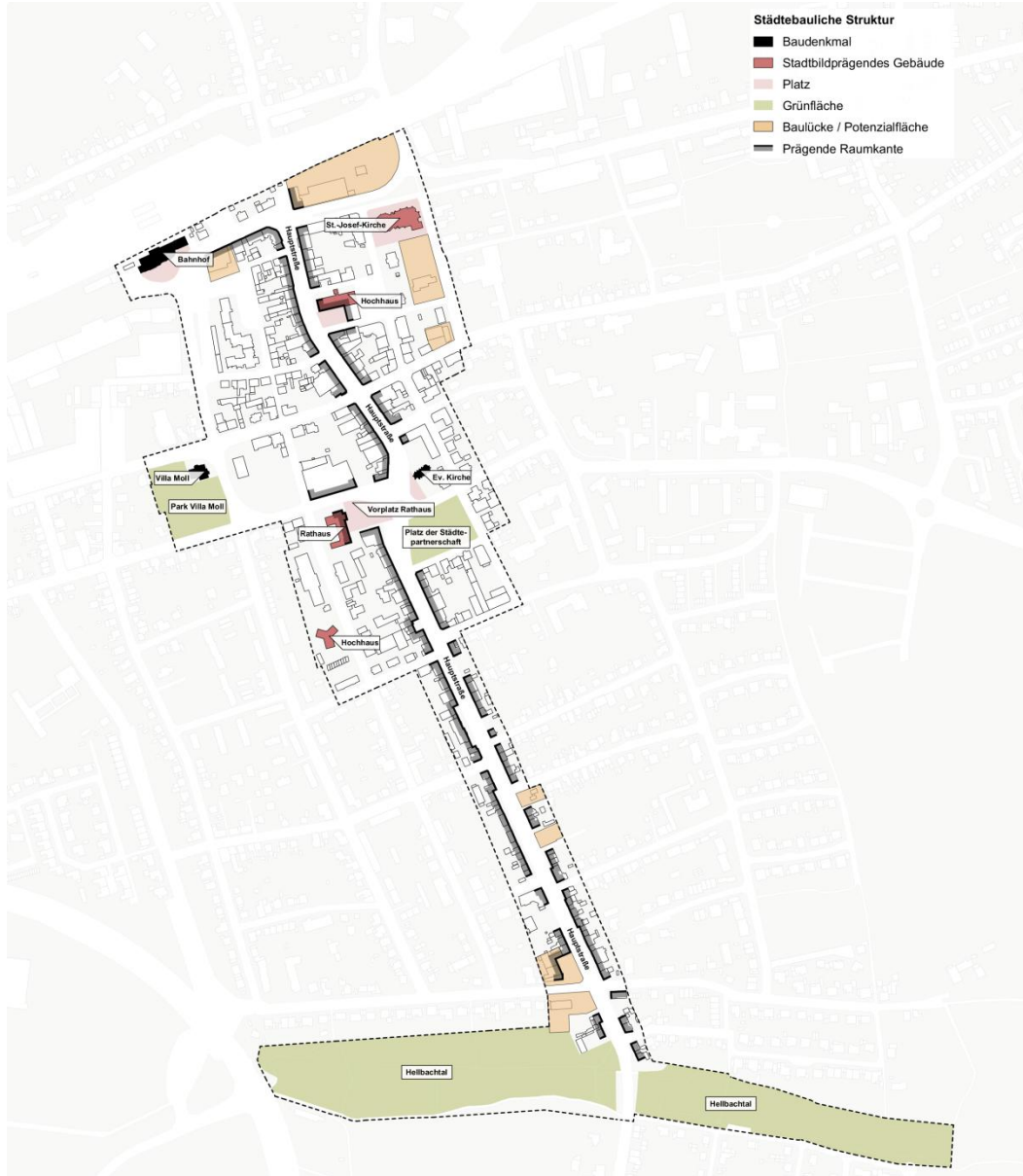
für den Stadtteil Neubeckum sind:

- [Helena Wala](#)
- [Johannes Waldmüller](#)

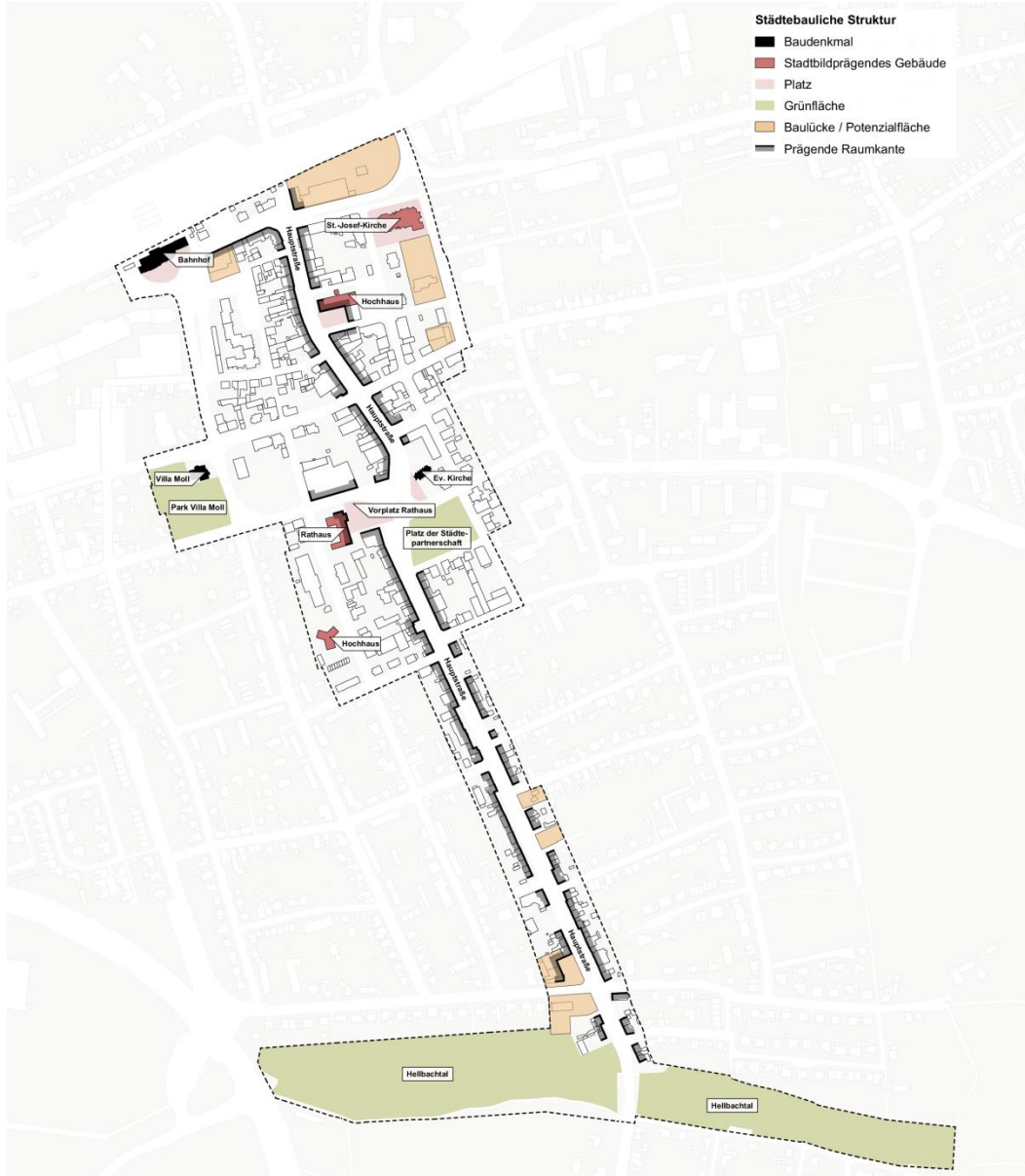
Analyse: Stadtbild



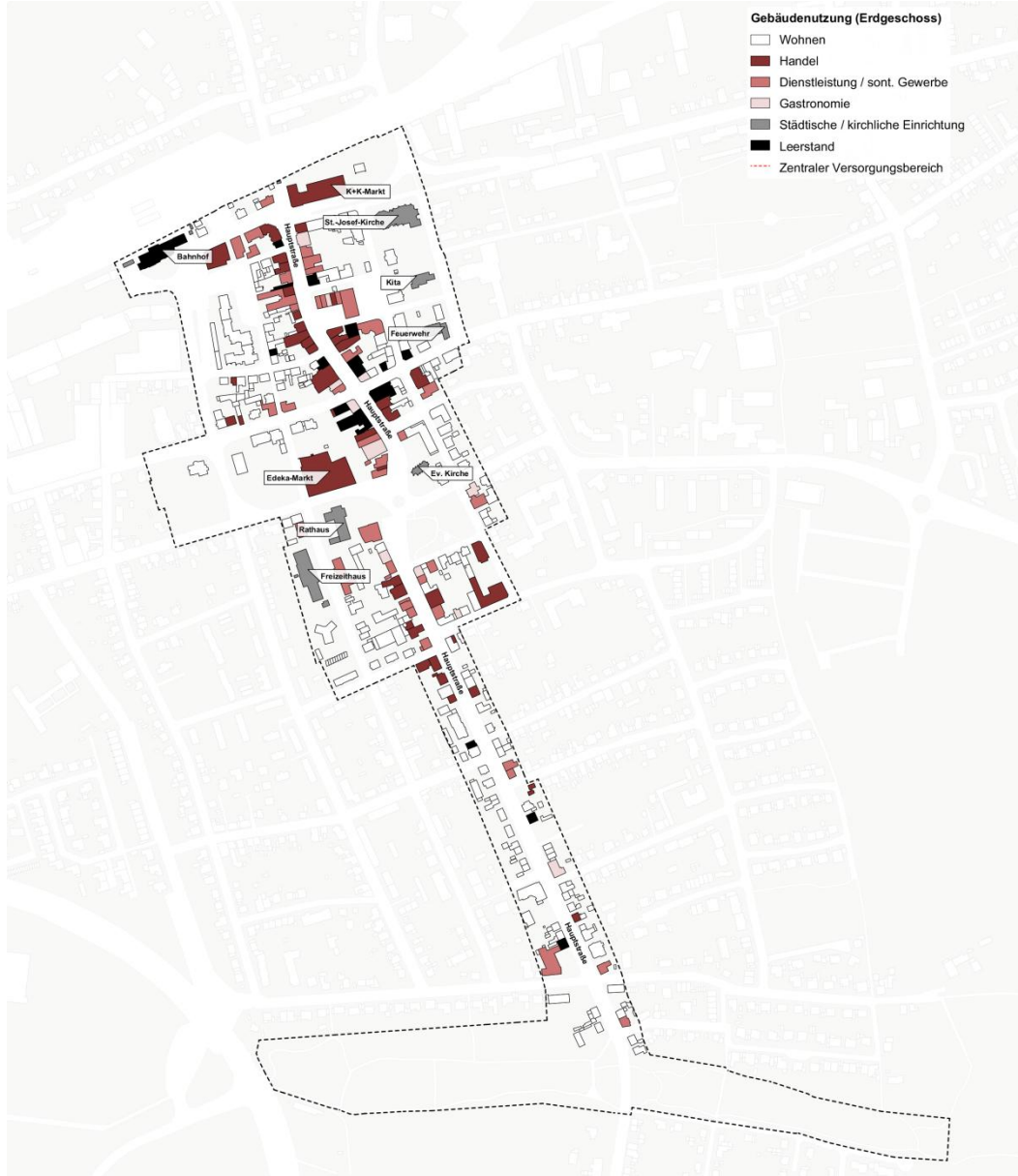
Analyse: Freiraum



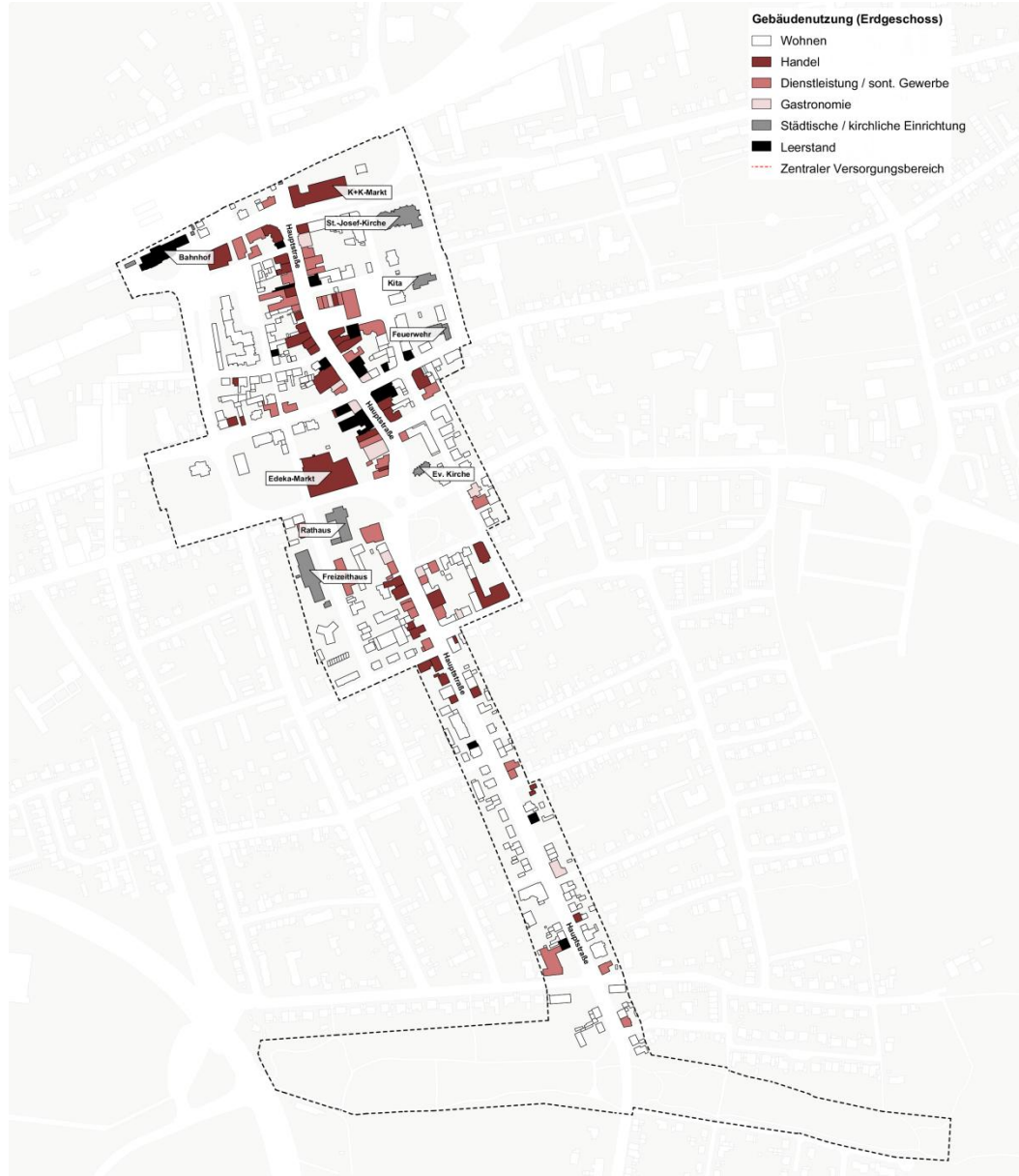
Analyse: Gebäude




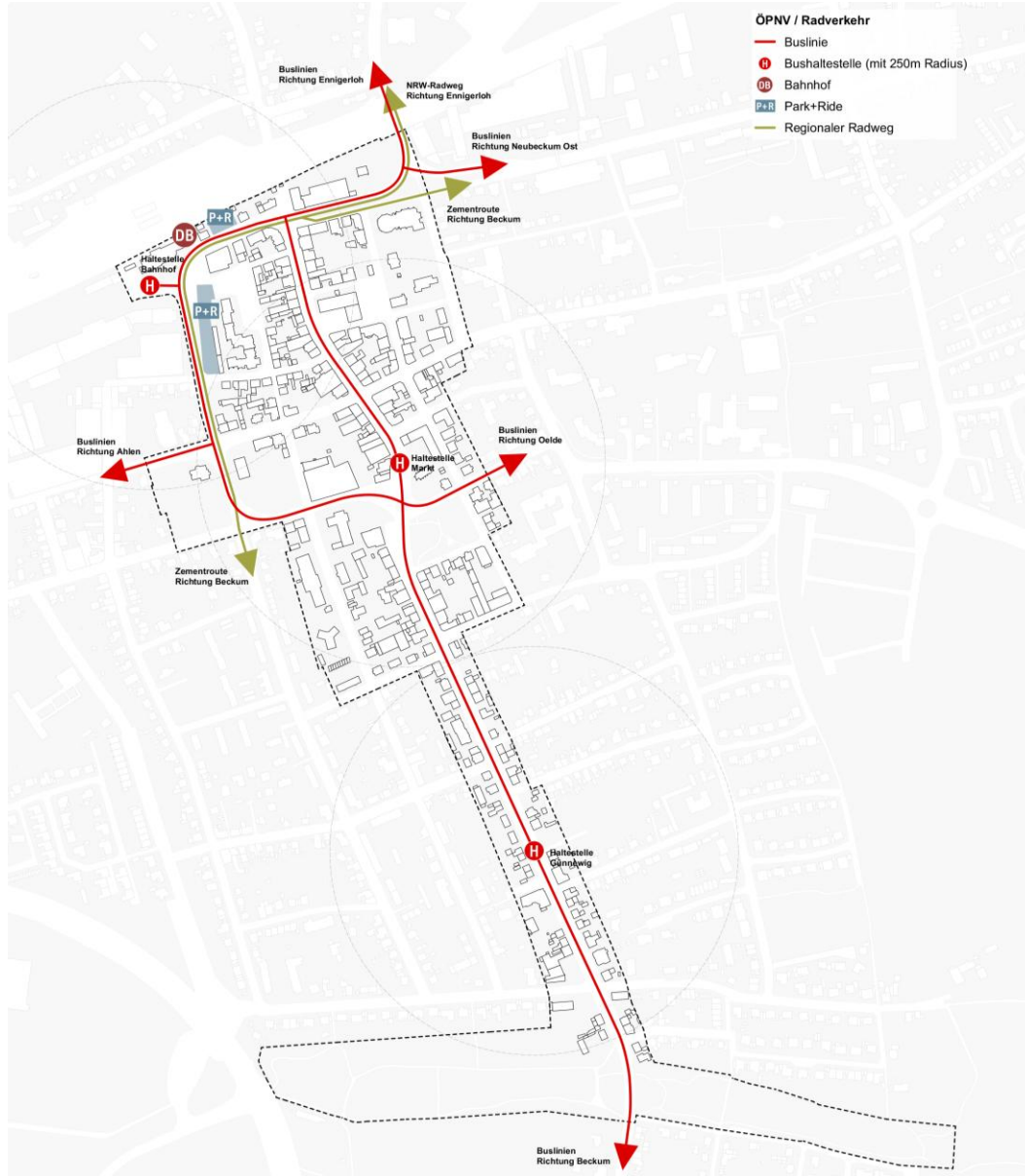
Analyse: Handel



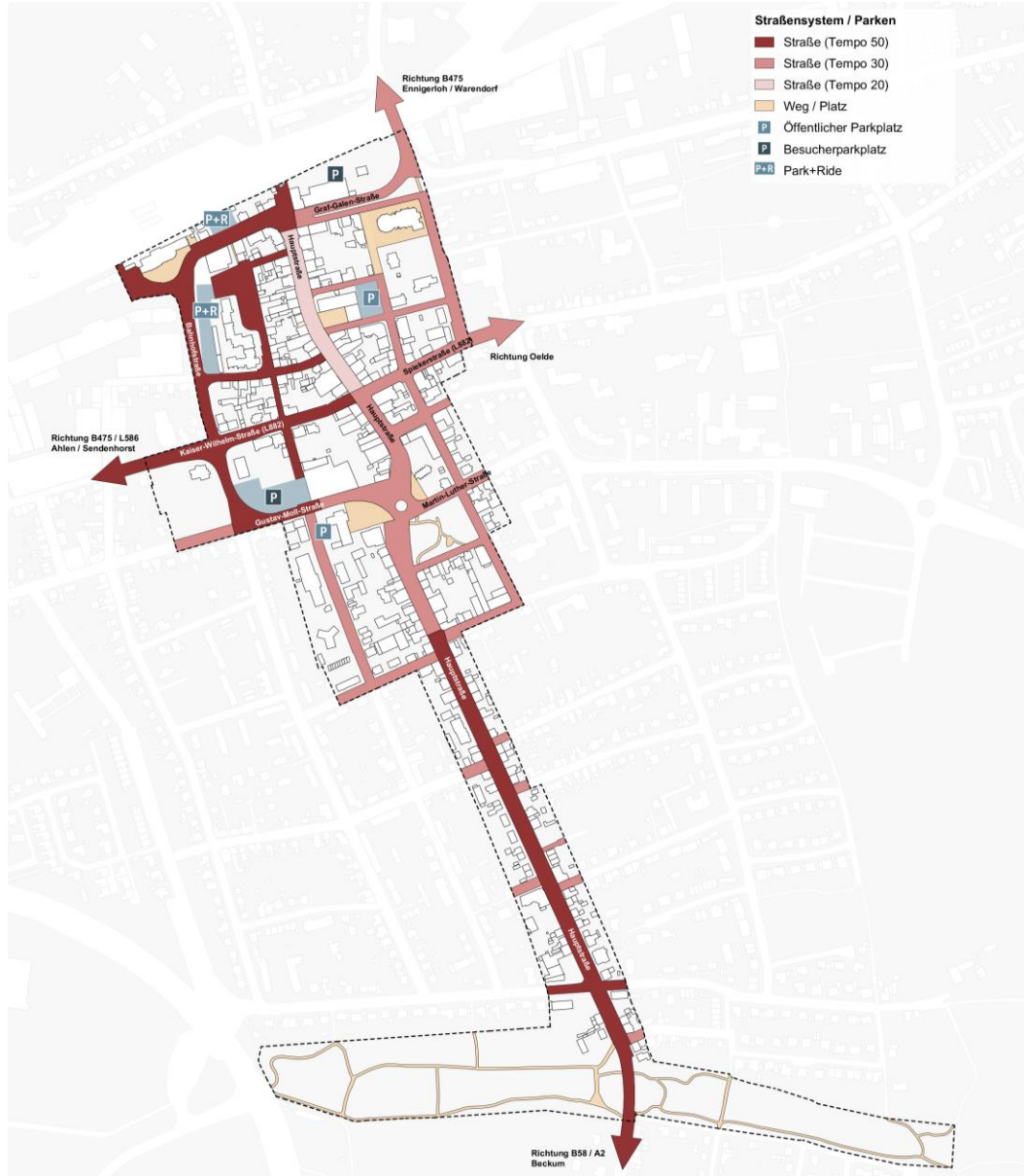
Analyse: Wohnen



Analyse: ÖPNV



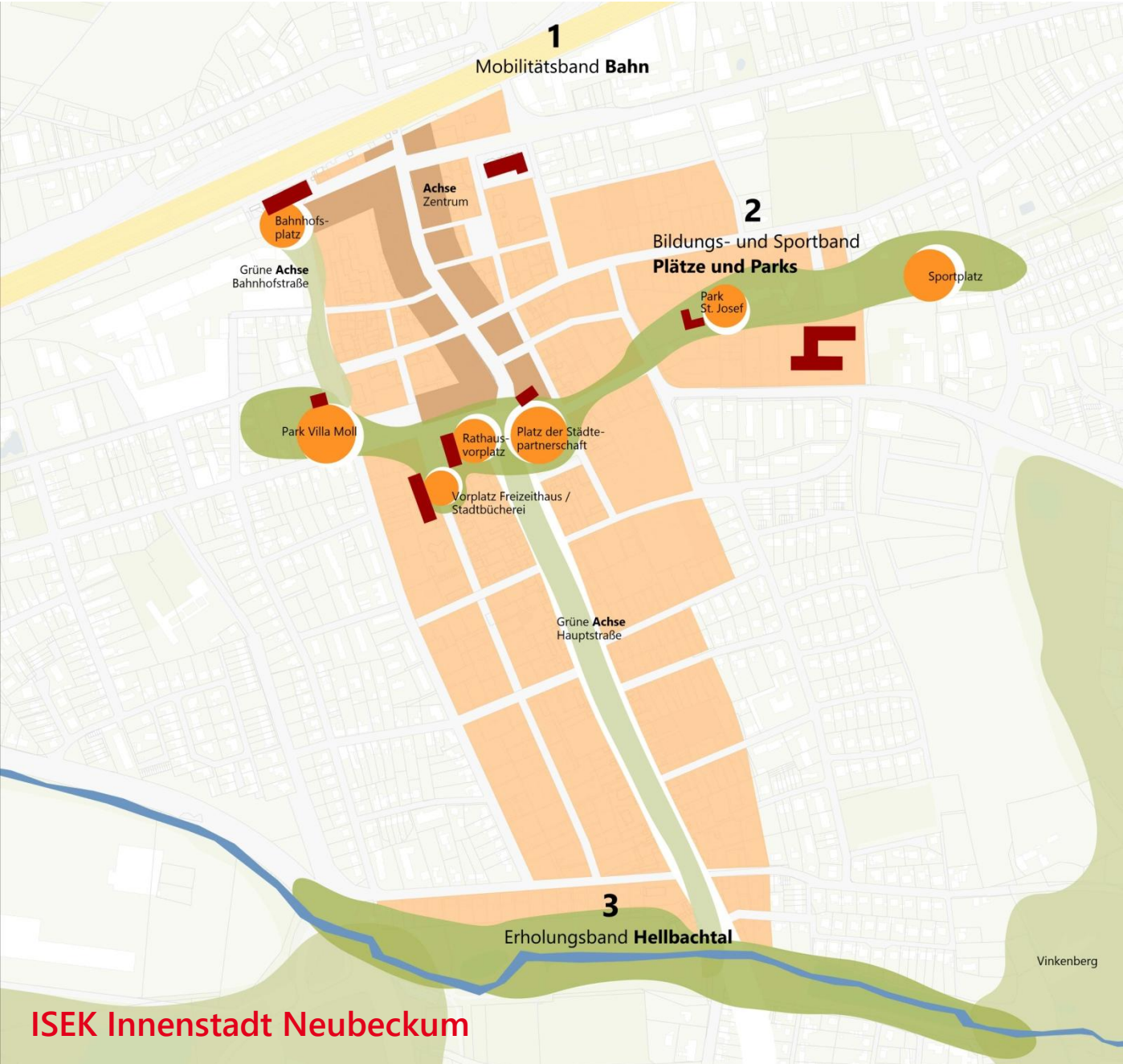
Analyse: Strassen, Wege, Plätze





Zusammenfassung: Stärken und Schwächen

Städtebauliches Leitbild



Projekte

... 42 Projektvorschläge

... Unterteilt in drei Themenfelder

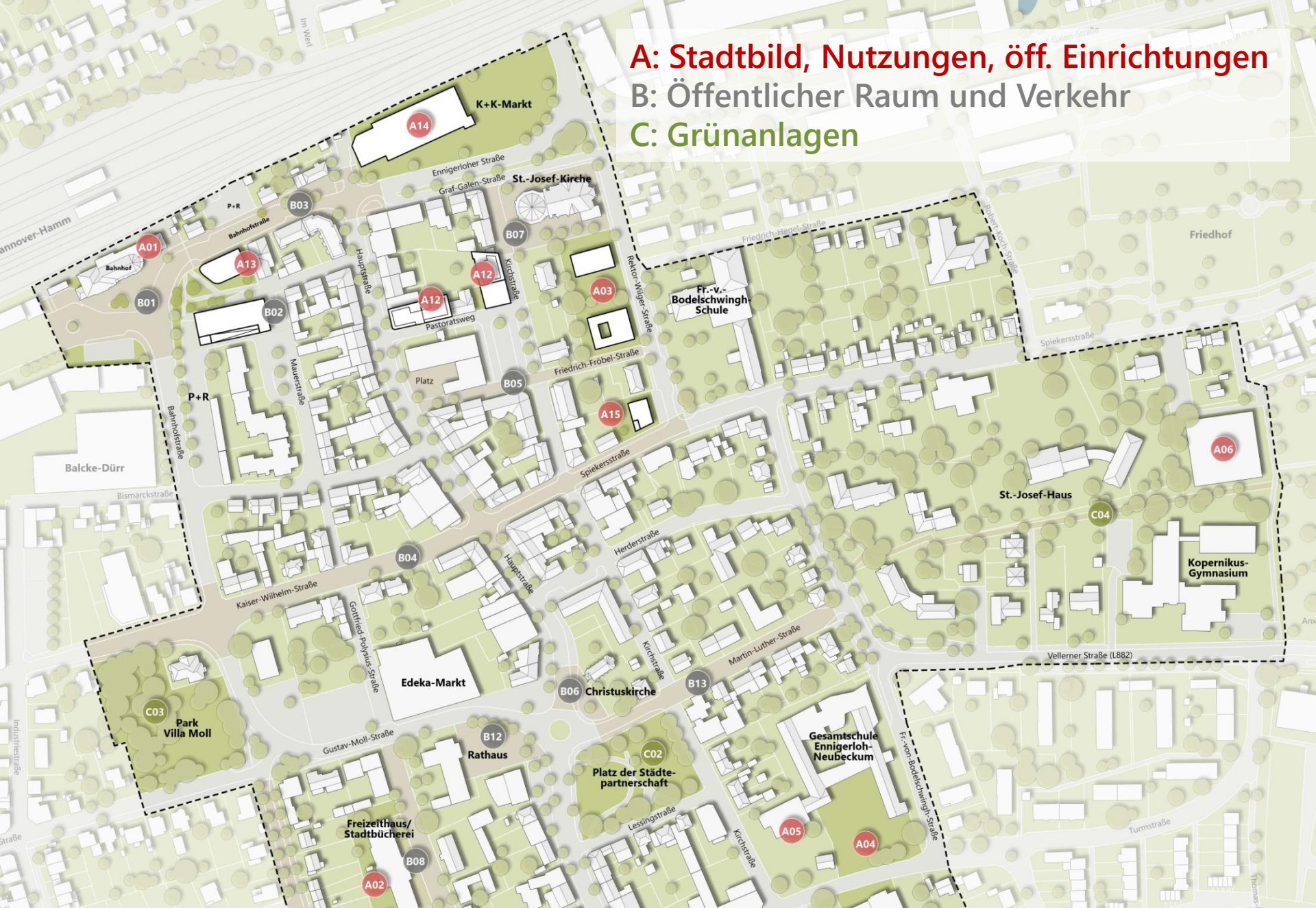
- A: Stadtbild, Nutzungen, öff. Einrichtungen
- B: Öffentlicher Raum und Verkehr
- C: Grünanlagen

... Verschiedene Realisierungszeiträume:

- Kurzfristig: 2020-2023
- Mittelfristig: 2024-2027
- Langfristig: Später als 2027



A: Stadtbild, Nutzungen, öff. Einrichtungen
B: Öffentlicher Raum und Verkehr
C: Grünanlagen





ISEK Innenstadt Neubeckum. Projekte.

An aerial photograph of a city, likely Neubeckum, showing a dense urban area with a river winding through it. The city is surrounded by green fields and forests. A large industrial or commercial area is visible in the upper right. The text is overlaid on the left side of the image.

Themenfelder:

A: Stadtbild, Nutzungen, öff. Einrichtungen

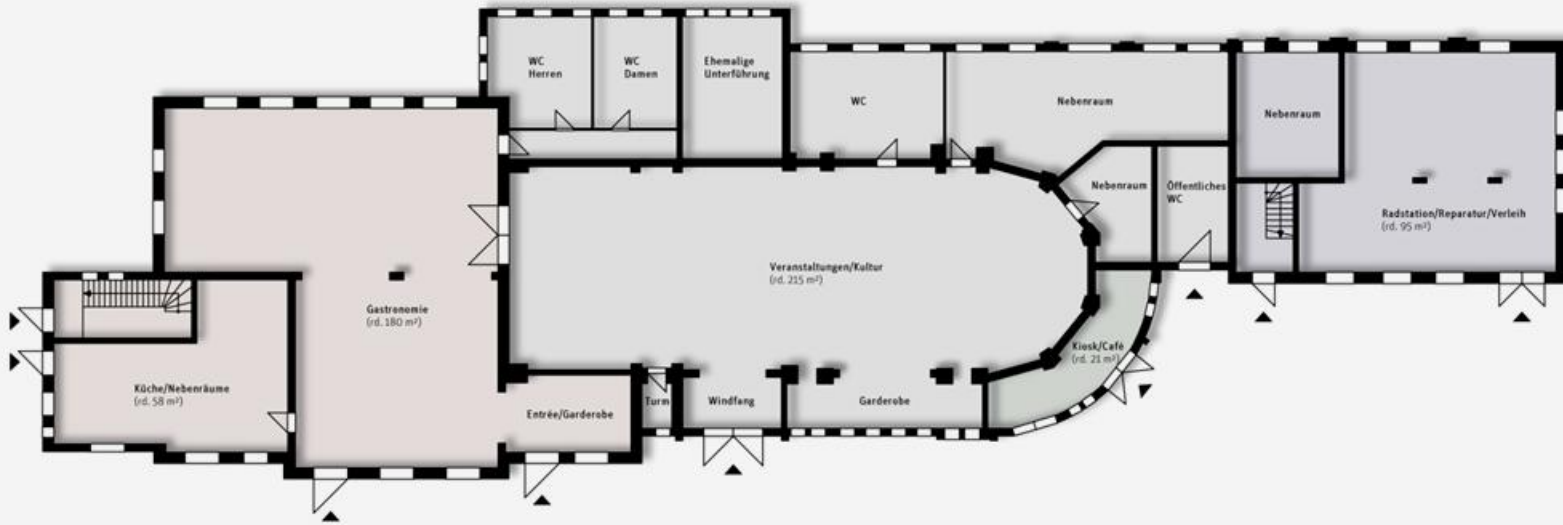
B: Öffentlicher Raum und Verkehr

C: Grünanlagen

A01 | SANIERUNG UND UMNUTZUNG BAHNHOF



Projekte im Zusammenhang	<ul style="list-style-type: none">▪ A12, B01, B02, B03
Handlungsfeld	<ul style="list-style-type: none">▪ A: Stadtbild, Gebäude und öffentliche Einrichtungen
Ziele	<ul style="list-style-type: none">▪ Aufwertung von Baudenkmalern und herausragenden Gebäuden▪ Verbesserung des innerstädtischen Erscheinungsbilds▪ Stärkung von Rad-, Fuß- und Öffentlichem Personennahverkehr▪ Erweiterung des innerstädtischen Handels-, Gastronomie- und Dienstleistungsangebots
Merkmale	<ul style="list-style-type: none">▪ Rückkauf des Gebäudes durch die Stadt Beckum▪ Sanierung des Bahnhofsgebäudes (optional Abriss des östlichen Gebäudeteils)▪ Umnutzung gemäß Machbarkeitsstudie
Eigentümer	<ul style="list-style-type: none">▪ Aktuell privat, Rückkauf durch Stadt Beckum beabsichtigt
Maßnahmenträger	<ul style="list-style-type: none">▪ Stadt Beckum, Begleitung durch Bahnflächenentwicklungsgesellschaft NRW (BEG NRW)
Finanzierung	<ul style="list-style-type: none">▪ Stadt Beckum
Realisierungszeitraum	<ul style="list-style-type: none">▪ Kurzfristig (2020-2023): Machbarkeitsstudie▪ Mittelfristig (2024-2027): Umsetzung



Variante 1



Variante 2





Projekte im Zusammenhang	<ul style="list-style-type: none"> ▪ B08
Handlungsfeld	<ul style="list-style-type: none"> ▪ A: Stadtbild, Gebäude und öffentliche Einrichtungen
Ziele	<ul style="list-style-type: none"> ▪ Verbesserung der sozialen Infrastruktur
Merkmale	<ul style="list-style-type: none"> ▪ Weiterentwicklung des Freizeithauses in Stadtteilzentrum (unter anderem: Barrierefreier Zugang zu oberen Etagen, Erneuerung der sanitären Anlagen, Durchlässigkeit zwischen Gebäudeteilen, Umgestaltung von weiteren Räumen und Erneuerung von Ausstattungsgegenständen) ▪ Weiterentwicklung und Modernisierung der Stadtbücherei (Möblierung und technische Ausstattung)
Eigentümer	<ul style="list-style-type: none"> ▪ Stadt Beckum
Maßnahmenträger	<ul style="list-style-type: none"> ▪ Stadt Beckum
Finanzierung	<ul style="list-style-type: none"> ▪ Stadt Beckum
Realisierungszeitraum	<ul style="list-style-type: none"> ▪ Kurz- bis mittelfristig (2020-2027)



Projekte im Zusammenhang	–
Handlungsfeld	▪ A: Stadtbild, Gebäude und öffentliche Einrichtungen
Ziele	▪ Verbesserung der sozialen Infrastruktur
Merkmale	<ul style="list-style-type: none"> ▪ Abriss der vorhandenen Kindertagesstätte ▪ Neubau der Kindertagesstätte auf dem Nachbargrundstück ▪ Neubau des Pfarrzentrums auf altem Grundstück der Kindertagesstätte
Eigentümer	▪ Katholische Kirchengemeinde St. Franziskus Beckum
Maßnahmenträger	▪ Katholische Kirchengemeinde St. Franziskus Beckum
Finanzierung	▪ Katholische Kirchengemeinde St. Franziskus Beckum
Realisierungszeitraum	▪ Kurzfristig (2020-2023)

A04 | UMBAU SCHULHOF GESAMTSCHULE ENNIGERLOH-NEUBECKUM



Projekte im Zusammenhang	–
Handlungsfeld	▪ A: Stadtbild, Gebäude und öffentliche Einrichtungen
Ziele	▪ Verbesserung der sozialen Infrastruktur
Merkmale	▪ Neumöblierung des Schulhofs inklusive Spielgeräten und Bepflanzung (kurzfristig) ▪ Vollständige Umgestaltung inklusive des gesperrten Abschnitts der Turmstraße (langfristig)
Eigentümer	▪ Stadt Beckum
Maßnahmenträger	▪ Stadt Beckum
Finanzierung	▪ Stadt Beckum
Realisierungszeitraum	▪ Kurzfristig (2020-2023): Neumöblierung ▪ Langfristig (nach 2027): Vollständige Umgestaltung

A05 | NEUBAU SPORTHALLE GESAMTSCHULE ENNIGERLOH-NEUBECKUM



Projekte im Zusammenhang	–
Handlungsfeld	▪ A: Stadtbild, Gebäude und öffentliche Einrichtungen
Ziele	▪ Verbesserung der sozialen Infrastruktur
Merkmale	▪ Neubau einer Zweifachsporthalle ▪ zukünftige Nutzungsmöglichkeit als Veranstaltungsraum für die gesamte Stadt
Eigentümer	▪ Stadt Beckum
Maßnahmenträger	▪ Stadt Beckum
Finanzierung	▪ Stadt Beckum
Realisierungszeitraum	▪ Langfristig (nach 2027)

A06 | SPORTHALLENSANIERUNG KOPERNIKUS-GYMNASIUM NEUBECKUM



Projekte im Zusammenhang	–
Handlungsfeld	▪ A: Stadtbild, Gebäude und öffentliche Einrichtungen
Ziele	▪ Verbesserung der sozialen Infrastruktur
Merkmale	▪ Sanierung von Tribüne und Hallenboden der Dreifachsporthalle ▪ zukünftige Nutzungsmöglichkeit als Veranstaltungsraum für die gesamte Stadt
Eigentümer	▪ Stadt Beckum
Maßnahmenträger	▪ Stadt Beckum
Finanzierung	▪ Stadt Beckum
Realisierungszeitraum	▪ Mittelfristig (2024-2027)



Projekte im Zusammenhang	▪ A08
Handlungsfeld	▪ A: Stadtbild, Gebäude und öffentliche Einrichtungen
Ziele	<ul style="list-style-type: none"> ▪ Verbesserung des innerstädtischen Erscheinungsbilds ▪ Aufwertung von Baudenkmälern und herausragenden Gebäuden
Merkmale	<ul style="list-style-type: none"> ▪ Einrichtung eines Förderprogramms für die gestalterische Aufwertung von privaten Fassaden und Grundstücksflächen ▪ Beratung für Aufwertungen können durch Gestaltungshandbuch unterstützt werden
Eigentümer	▪ Privat
Maßnahmenträger	▪ Privat
Finanzierung	▪ Privat mit Unterstützung der Stadt Beckum
Realisierungszeitraum	▪ Kurzfristig (2020-2023)



Projekte im Zusammenhang	▪ A07
Handlungsfeld	▪ A: Stadtbild, Gebäude und öffentliche Einrichtungen
Ziele	<ul style="list-style-type: none"> ▪ Verbesserung des innerstädtischen Erscheinungsbilds ▪ Aufwertung von Baudenkmälern und herausragenden Gebäuden
Merkmale	<ul style="list-style-type: none"> ▪ Start einer Initiative für eine höhere Gestaltungsqualität und eine stärkere Wertschätzung der historischen Bausubstanz ▪ Erarbeitung von Informationsbroschüre / Handbuch mit Gestaltungsgrundsätzen ▪ Durchführung von Informationsveranstaltungen
Eigentümer	▪ Stadt Beckum
Maßnahmenträger	▪ Stadt Beckum
Finanzierung	▪ Stadt Beckum
Realisierungszeitraum	▪ Langfristig (nach 2027)



Projekte im Zusammenhang	–
Handlungsfeld	▪ A: Stadtbild, Gebäude und öffentliche Einrichtungen
Ziele	<ul style="list-style-type: none"> ▪ Verbesserung des innerstädtischen Erscheinungsbilds ▪ Erhöhung der Aufenthaltsqualität im öffentlichen und halböffentlichen Raum
Merkmale	<ul style="list-style-type: none"> ▪ Start einer Initiative für eine sauberere Innenstadt ▪ Umsetzung durch Stadt und private Akteure
Eigentümer	▪ Stadt Beckum / Privat
Maßnahmenträger	▪ Stadt Beckum / Privat
Finanzierung	▪ Stadt Beckum / Privat
Realisierungszeitraum	▪ Kurzfristig (2020-2023)



Quelle: www.radiowaf.de

Projekte im Zusammenhang	–
Handlungsfeld	▪ A: Stadtbild, Gebäude und öffentliche Einrichtungen
Ziele	▪ Belebung der Innenstadt
Merkmale	<ul style="list-style-type: none"> ▪ Gründung eines Fonds zur Unterstützung wichtiger innerstädtischer Maßnahmen (zum Beispiel Veranstaltungen, Gestaltungselemente, kleinere Aufwertungen) ▪ Finanzierung je zur Hälfte durch Private und die Stadt Beckum ▪ Entscheidung über die genaue Verwendung der Geldmittel erfolgt in lokalem Gremium bestehend aus Privaten und der Stadt Beckum
Eigentümer	▪ Privat / Stadt Beckum
Maßnahmenträger	▪ Privat / Stadt Beckum
Finanzierung	▪ Privat / mit Unterstützung der Stadt Beckum
Realisierungszeitraum	▪ Kurzfristig (2020-2023)



Projekte im Zusammenhang	–
Handlungsfeld	<ul style="list-style-type: none"> ▪ A: Stadtbild, Gebäude und öffentliche Einrichtungen
Ziele	<ul style="list-style-type: none"> ▪ Belebung der Innenstadt
Merkmale	<ul style="list-style-type: none"> ▪ Weiterentwicklung des vorhandenen Innenstadtmangements ▪ Aufgaben: Ladenflächenmanagement, Entwicklung eines ganzheitlichen Konzepts zur Optimierung der innerstädtischen Flächen ▪ Beratung für Ladengründung, Umbauten und Gestaltung (gegebenenfalls durch externen Architekten / Experten)
Eigentümer	<ul style="list-style-type: none"> ▪ Privat
Maßnahmenträger	<ul style="list-style-type: none"> ▪ Stadt Beckum
Finanzierung	<ul style="list-style-type: none"> ▪ Stadt Beckum
Realisierungszeitraum	<ul style="list-style-type: none"> ▪ Laufendes Projekt



Projekte im Zusammenhang	–
Handlungsfeld	▪ A: Stadtbild, Gebäude und öffentliche Einrichtungen
Ziele	<ul style="list-style-type: none"> ▪ Erweiterung des innerstädtischen Handels- und Dienstleistungs- oder Wohnangebots ▪ Verbesserung des innerstädtischen Erscheinungsbilds
Merkmale	▪ Entwicklung von einzelnen Baulücken und rückwärtigen Bereichen für Wohnnutzungen (möglicherweise mit partieller Handels- und Dienstleistungsnutzung)
Eigentümer	▪ Privat
Maßnahmenträger	▪ Privat
Finanzierung	▪ Privat
Realisierungszeitraum	▪ Abhängig von privaten Eigentümern/Investoren



Projekte im Zusammenhang	<ul style="list-style-type: none"> ▪ A01, B01, B02, B03
Handlungsfeld	<ul style="list-style-type: none"> ▪ A: Stadtbild, Gebäude und öffentliche Einrichtungen
Ziele	<ul style="list-style-type: none"> ▪ Erweiterung des innerstädtischen Handels-, Gastronomie- und Dienstleistungsangebots ▪ Verbesserung des innerstädtischen Erscheinungsbilds
Merkmale	<ul style="list-style-type: none"> ▪ Abriss des städtebaulich unpassenden Geschäftshauses im Bereich Bahnhofstraße / Mauerstraße ▪ Ersatzneubau an gleicher Stelle (zum Beispiel mit Geschäftshaus, Hotel und möglicherweise partielle Parkplatznutzung)
Eigentümer	<ul style="list-style-type: none"> ▪ Privat
Maßnahmenträger	<ul style="list-style-type: none"> ▪ Privat
Finanzierung	<ul style="list-style-type: none"> ▪ Privat
Realisierungszeitraum	<ul style="list-style-type: none"> ▪ Abhängig von privaten Eigentümern/Investoren

A14 | POTENZIALFLÄCHENENTWICKLUNG ENNIGERLOHER STRASSE



Projekte im Zusammenhang	–
Handlungsfeld	<ul style="list-style-type: none"> ▪ A: Stadtbild, Gebäude und öffentliche Einrichtungen
Ziele	<ul style="list-style-type: none"> ▪ Erweiterung des innerstädtischen Handels-, Gastronomie- und Dienstleistungsangebots ▪ Verbesserung des innerstädtischen Erscheinungsbilds
Merkmale	<ul style="list-style-type: none"> ▪ Abriss des bestehenden Lebensmittelmarkts und Neubau auf der bisherigen Fläche sowie einer benachbarten Fläche
Eigentümer	<ul style="list-style-type: none"> ▪ Privat
Maßnahmenträger	<ul style="list-style-type: none"> ▪ Privat
Finanzierung	<ul style="list-style-type: none"> ▪ Privat
Realisierungszeitraum	<ul style="list-style-type: none"> ▪ Abhängig von privaten Eigentümern/Investoren

A15 | POTENZIALFLÄCHENENTWICKLUNG SPIEKERSSTRASSE / FEUERWEHR



Projekte im Zusammenhang	–
Handlungsfeld	<ul style="list-style-type: none"> ▪ A: Stadtbild, Gebäude und öffentliche Einrichtungen
Ziele	<ul style="list-style-type: none"> ▪ Erweiterung des innerstädtischen Handels-, Gastronomie-, Dienstleistungs- oder Wohnangebots ▪ Verbesserung des innerstädtischen Erscheinungsbilds
Merkmale	<ul style="list-style-type: none"> ▪ Abriss des vorhandenen Feuerwehrgebäudes nach Verlagerung an Ersatzstandort ▪ Entwicklung der Potenzialfläche für eine Wohnnutzung (möglicherweise mit partieller Handels- und Dienstleistungsnutzung)
Eigentümer	<ul style="list-style-type: none"> ▪ Aktuell: Stadt Beckum
Maßnahmenträger	<ul style="list-style-type: none"> ▪ Privat
Finanzierung	<ul style="list-style-type: none"> ▪ Privat
Realisierungszeitraum	<ul style="list-style-type: none"> ▪ Abhängig von Eigentümern/Investoren



Themenfelder:

A: Stadtbild, Nutzungen, öff. Einrichtungen

B: Öffentlicher Raum und Verkehr

C: Grünanlagen



Projekte im Zusammenhang	<ul style="list-style-type: none"> ▪ A01, A12, B02, B03
Handlungsfeld	<ul style="list-style-type: none"> ▪ B: Öffentlicher Raum und Verkehr
Ziele	<ul style="list-style-type: none"> ▪ Verbesserung des innerstädtischen Erscheinungsbilds ▪ Erhöhung der Aufenthaltsqualität im öffentlichen Raum ▪ Stärkung von Rad-, Fuß und Öffentlichem Personennahverkehr ▪ Verbesserung des Freizeitangebots für Jugendliche
Merkmale	<ul style="list-style-type: none"> ▪ Neugestaltung von Bahnhofsvorplatzes und Bushaltestelle, Integration von Skateanlage oder Anlage für verschiedene Sportarten in den südlichen Platzbereich ▪ Erneuerung der Fahrrad- / Mobilstation und Ergänzung durch Leihfahrradangebot (siehe Verkehrsentwicklungsplan Beckum) ▪ Berücksichtigung von zukünftigen Nutzungen des Bahnhofsgebäudes
Eigentümer	<ul style="list-style-type: none"> ▪ Stadt Beckum
Maßnahmenträger	<ul style="list-style-type: none"> ▪ Stadt Beckum
Finanzierung	<ul style="list-style-type: none"> ▪ Stadt Beckum
Realisierungszeitraum	<ul style="list-style-type: none"> ▪ Kurzfristig (2020-2023): Qualifizierungsverfahren ▪ Mittelfristig (2024-2027): Umsetzung



Variante 1



Variante 2

B02 | UMGESTALTUNG PARK+RIDE MAUERSTRASSE



Projekte im Zusammenhang	<ul style="list-style-type: none">▪ A01, A12, B01, B03
Handlungsfeld	<ul style="list-style-type: none">▪ B: Öffentlicher Raum und Verkehr
Ziele	<ul style="list-style-type: none">▪ Verbesserung des innerstädtischen Erscheinungsbilds▪ Stärkung von Rad-, Fuß und Öffentlichem Personennahverkehr▪ Verbesserung des Park+Ride-Angebots▪ Verbesserung der Barrierefreiheit im öffentlichen Raum
Merkmale	<ul style="list-style-type: none">▪ Neuordnung und -gestaltung des Parkplatzbereichs an der Mauerstraße, Neugestaltung der kleinen Grünfläche / Böschung und der Wegeverbindung zwischen Parkplatz und Bahnhofstraße▪ Erweiterung der bestehenden Park+Ride-Kapazitäten durch Bau einer zwei- bis dreigeschossigen Parkpalette (inklusive Angebote für Car-Sharing und E-Mobilität)
Eigentümer	<ul style="list-style-type: none">▪ Stadt Beckum, teilweise privat (Ankauf notwendig)
Maßnahmenträger	<ul style="list-style-type: none">▪ Stadt Beckum
Finanzierung	<ul style="list-style-type: none">▪ Stadt Beckum
Realisierungszeitraum	<ul style="list-style-type: none">▪ Mittelfristig (2024-2027)

B03 | UMGESTALTUNG BAHNHOFSTRASSE



Projekte im Zusammenhang	<ul style="list-style-type: none">▪ A01, A12, B01, B02
Handlungsfeld	<ul style="list-style-type: none">▪ B: Öffentlicher Raum und Verkehr
Ziele	<ul style="list-style-type: none">▪ Verbesserung des innerstädtischen Erscheinungsbilds▪ Stärkung von Rad-, Fuß- und Öffentlichem Personennahverkehr▪ Reduzierung von Verkehrskonflikten▪ Verbesserung der Verbindung von Innenstadt und Bahnhof
Merkmale	<ul style="list-style-type: none">▪ Erneuerung und Neugliederung der Bahnhofstraße▪ Verbreiterung des Gehwegs, Reduzierung der Fahrbahnbreite▪ Parkstreifen mit Baumpflanzungen▪ Einrichtung eines Radweges
Eigentümer	<ul style="list-style-type: none">▪ Stadt Beckum
Maßnahmenträger	<ul style="list-style-type: none">▪ Stadt Beckum
Finanzierung	<ul style="list-style-type: none">▪ Stadt Beckum
Realisierungszeitraum	<ul style="list-style-type: none">▪ Langfristig (nach 2027)

B04 | UMGESTALTUNG KAISER-WILHELM-STRASSE / SPIEKERSSTRASSE



Projekte im Zusammenhang	–
Handlungsfeld	<ul style="list-style-type: none"> ▪ B: Öffentlicher Raum und Verkehr
Ziele	<ul style="list-style-type: none"> ▪ Verbesserung des innerstädtischen Erscheinungsbilds ▪ Stärkung von Rad-, Fuß und Öffentlichem Personennahverkehr ▪ Reduzierung von Verkehrskonflikten
Merkmale	<ul style="list-style-type: none"> ▪ Erneuerung und Neugliederung von Kaiser-Wilhelm-Straße, Spiekersstraße und des Kreuzungsbereichs mit der Hauptstraße ▪ Verbreiterung des Gehwegs, Reduzierung der Fahrbahnbreite ▪ Parkstreifen mit Baumpflanzungen ▪ Einrichtung eines Radweges
Eigentümer	<ul style="list-style-type: none"> ▪ Land NRW / Stadt Beckum
Maßnahmenträger	<ul style="list-style-type: none"> ▪ Land NRW / Stadt Beckum
Finanzierung	<ul style="list-style-type: none"> ▪ Land NRW / Stadt Beckum
Realisierungszeitraum	<ul style="list-style-type: none"> ▪ Langfristig (nach 2027)

B05 | UMGESTALTUNG FRIEDRICH-FRÖBEL-STRASSE UND VORPLATZ LADENZENTRUM



Projekte im Zusammenhang	–
Handlungsfeld	<ul style="list-style-type: none">▪ B: Öffentlicher Raum und Verkehr
Ziele	<ul style="list-style-type: none">▪ Verbesserung des innerstädtischen Erscheinungsbilds▪ Stärkung von Rad-, Fuß- und Öffentlichem Personennahverkehr▪ Stärkung der Außengastronomie
Merkmale	<ul style="list-style-type: none">▪ Neugestaltung der Friedrich-Fröbel-Straße (Erneuerung der Fahrbahn und Befestigung des Gehwegs)▪ Erneuerung des Platzes vor dem Ladenzentrum
Eigentümer	<ul style="list-style-type: none">▪ Stadt Beckum (Straße), Eigentümergemeinschaft (Platz)
Maßnahmenträger	<ul style="list-style-type: none">▪ Stadt Beckum
Finanzierung	<ul style="list-style-type: none">▪ Stadt Beckum
Realisierungszeitraum	<ul style="list-style-type: none">▪ Langfristig (nach 2027)



Projekte im Zusammenhang	–
Handlungsfeld	▪ B: Öffentlicher Raum und Verkehr
Ziele	<ul style="list-style-type: none"> ▪ Verbesserung des innerstädtischen Erscheinungsbilds ▪ Stärkung von Rad-, Fuß- und Öffentlichem Personennahverkehr
Merkmale	<ul style="list-style-type: none"> ▪ Erneuerung des Vorplatzes der evangelischen Kirche ▪ Umgestaltung des südlichen Abschnitts der Hauptstraße
Eigentümer	▪ Evangelische Kirchengemeinde Neubeckum, Stadt Beckum
Maßnahmenträger	▪ Evangelische Kirchengemeinde Neubeckum, Stadt Beckum
Finanzierung	▪ Evangelische Kirchengemeinde Neubeckum, Stadt Beckum
Realisierungszeitraum	▪ Langfristig (nach 2027)



Projekte im Zusammenhang	–
Handlungsfeld	<ul style="list-style-type: none"> ▪ B: Öffentlicher Raum und Verkehr
Ziele	<ul style="list-style-type: none"> ▪ Verbesserung des innerstädtischen Erscheinungsbilds ▪ Stärkung von Rad-, Fuß- und Öffentlichem Personennahverkehr ▪ Verbesserung der Barrierefreiheit im öffentlichen Raum
Merkmale	<ul style="list-style-type: none"> ▪ Neugestaltung der Vorplätze / Freianlagen rund um die Kirche St. Joseph inklusive Sicherung von barrierefreien Zugängen
Eigentümer	<ul style="list-style-type: none"> ▪ Katholische Kirchengemeinde St. Franziskus Beckum, Stadt Beckum
Maßnahmenträger	<ul style="list-style-type: none"> ▪ Katholische Kirchengemeinde St. Franziskus Beckum, Stadt Beckum
Finanzierung	<ul style="list-style-type: none"> ▪ Katholische Kirchengemeinde St. Franziskus Beckum, Stadt Beckum
Realisierungszeitraum	<ul style="list-style-type: none"> ▪ Langfristig (nach 2027)



Projekte im Zusammenhang	▪ A02
Handlungsfeld	▪ B: Öffentlicher Raum und Verkehr
Ziele	▪ Verbesserung des innerstädtischen Erscheinungsbilds ▪ Verbesserung der Barrierefreiheit im öffentlichen Raum
Merkmale	▪ Neugestaltung des Vorplatzes von Freizeithaus und Stadtbücherei mit Sitztreppe und kleinem Vorplatz ▪ Schaffung von barrierefreien Zugängen zum Gebäudekomplex
Eigentümer	▪ Stadt Beckum
Maßnahmenträger	▪ Stadt Beckum
Finanzierung	▪ Stadt Beckum
Realisierungszeitraum	▪ Mittelfristig (2024-2027)



Projekte im Zusammenhang	–
Handlungsfeld	▪ B: Öffentlicher Raum und Verkehr
Ziele	<ul style="list-style-type: none"> ▪ Verbesserung des innerstädtischen Erscheinungsbilds ▪ Stärkung von Rad-, Fuß und Öffentlichem Personennahverkehr ▪ Verbesserung der Verbindung zum Hellbachtal
Merkmale	▪ Neugestaltung der Gottfried-Polysius-Straße
Eigentümer	▪ Stadt Beckum
Maßnahmenträger	▪ Stadt Beckum
Finanzierung	▪ Stadt Beckum
Realisierungszeitraum	▪ Langfristig (nach 2027)



Projekte im Zusammenhang	–
Handlungsfeld	▪ B: Öffentlicher Raum und Verkehr
Ziele	<ul style="list-style-type: none"> ▪ Verbesserung des innerstädtischen Erscheinungsbilds ▪ Stärkung von Rad-, Fuß und Öffentlichem Personennahverkehr ▪ Verbesserung der Verbindung zum Hellbachtal
Merkmale	▪ Neugestaltung der Straße „Am Volkspark“ mit breiteren Gehwegen und Parkstreifen mit Baumpflanzungen
Eigentümer	▪ Stadt Beckum
Maßnahmenträger	▪ Stadt Beckum
Finanzierung	▪ Stadt Beckum
Realisierungszeitraum	▪ Kurzfristig (2020-2023)



Projekte im Zusammenhang	–
Handlungsfeld	▪ B: Öffentlicher Raum und Verkehr
Ziele	<ul style="list-style-type: none"> ▪ Verbesserung des innerstädtischen Erscheinungsbilds ▪ Stärkung von Rad-, Fuß und Öffentlichem Personennahverkehr ▪ Reduzierung von Verkehrskonflikten ▪ Verbesserung der Verbindung zum Hellbachtal
Merkmale	▪ Neugestaltung der Eichendorffstraße mit breiteren Gehwegen und Parkstreifen mit Baumpflanzungen
Eigentümer	▪ Stadt Beckum
Maßnahmenträger	▪ Stadt Beckum
Finanzierung	▪ Stadt Beckum
Realisierungszeitraum	▪ Kurzfristig (2020-2023)



Projekte im Zusammenhang	–
Handlungsfeld	<ul style="list-style-type: none"> ▪ B: Öffentlicher Raum und Verkehr
Ziele	<ul style="list-style-type: none"> ▪ Verbesserung des innerstädtischen Erscheinungsbilds ▪ Erhöhung der Aufenthaltsqualität im öffentlichen Raum ▪ Stärkung der Außengastronomie
Merkmale	<ul style="list-style-type: none"> ▪ Errichtung von Möblierung und einem Wasserspiel zur Gliederung und Belebung des Platzes (zum Beispiel Wassertisch oder Wasserband) ▪ Temporäre Einrichtung eines Außengastronomieangebots auf dem Platz (auch kurzfristig möglich je nach Nachfrage)
Eigentümer	<ul style="list-style-type: none"> ▪ Stadt Beckum
Maßnahmenträger	<ul style="list-style-type: none"> ▪ Stadt Beckum (Wasserspiel und Möblierung), Privat (Gastronomie)
Finanzierung	<ul style="list-style-type: none"> ▪ Stadt Beckum (Wasserspiel und Möblierung), Privat (Gastronomie)
Realisierungszeitraum	<ul style="list-style-type: none"> ▪ Mittelfristig (2024-2027)

B13 | NEUORDNUNG PARKPLÄTZE MARTIN-LUTHER-STRASSE



Projekte im Zusammenhang	–
Handlungsfeld	▪ B: Öffentlicher Raum und Verkehr
Ziele	▪ Verbesserung des innerstädtischen Erscheinungsbilds ▪ Reduzierung von Verkehrskonflikten
Merkmale	▪ Neuordnung der Verkehrsverhältnisse in der Martin-Luther-Straße gemäß Vorgaben im Verkehrsentwicklungsplan
Eigentümer	▪ Stadt Beckum
Maßnahmenträger	▪ Stadt Beckum
Finanzierung	▪ Stadt Beckum
Realisierungszeitraum	▪ Mittelfristig (2024-2027)



Projekte im Zusammenhang	–
Handlungsfeld	<ul style="list-style-type: none"> ▪ B: Öffentlicher Raum und Verkehr
Ziele	<ul style="list-style-type: none"> ▪ Reduzierung von Verkehrskonflikten ▪ Stärkung von Rad-, Fuß- und Öffentlichem Personennahverkehr
Merkmale	<ul style="list-style-type: none"> ▪ Errichtung von Fußgängerquerungen (als Fußgängerüberwege oder Querungshilfen) und taktilen Leitsystemen an mehreren Stellen im Stadtgebiet ▪ Errichtung gemäß Vorgaben im Verkehrsentwicklungsplan
Eigentümer	<ul style="list-style-type: none"> ▪ Stadt Beckum
Maßnahmenträger	<ul style="list-style-type: none"> ▪ Stadt Beckum
Finanzierung	<ul style="list-style-type: none"> ▪ Stadt Beckum
Realisierungszeitraum	<ul style="list-style-type: none"> ▪ Kurzfristig (2020-2023)



Projekte im Zusammenhang	–
Handlungsfeld	▪ B: Öffentlicher Raum und Verkehr
Ziele	<ul style="list-style-type: none"> ▪ Verbesserung des innerstädtischen Erscheinungsbilds ▪ Erhöhung der Aufenthaltsqualität im öffentlichen Raum
Merkmale	<ul style="list-style-type: none"> ▪ Erneuerung, Ergänzung und Vereinheitlichung des bestehenden Stadtmobiliars (zum Beispiel Bänke, Beleuchtung, Mülleimer, Toilette) ▪ Überprüfung und gegebenenfalls Anpassung der Beleuchtung ▪ Partielle Erneuerung und Ergänzung von Bepflanzungen im Straßenraum (zum Beispiel Beete und Kreisverkehre)
Eigentümer	▪ Stadt Beckum
Maßnahmenträger	▪ Stadt Beckum
Finanzierung	▪ Stadt Beckum
Realisierungszeitraum	▪ Kurzfristig (2020-2023)



Projekte im Zusammenhang	–
Handlungsfeld	▪ B: Öffentlicher Raum und Verkehr
Ziele	<ul style="list-style-type: none"> ▪ Verbesserung der Orientierung im Stadtraum ▪ Verbesserung des innerstädtischen Erscheinungsbilds ▪ Erhöhung der Aufenthaltsqualität im öffentlichen Raum
Merkmale	<ul style="list-style-type: none"> ▪ Erarbeitung eines einheitlichen Beschilderungskonzepts ▪ Ergänzung und Erneuerung der innerörtlichen Beschilderung von wichtigen Wegeverbindungen und innerörtlichen Zielen
Eigentümer	▪ Stadt Beckum
Maßnahmenträger	▪ Stadt Beckum
Finanzierung	▪ Stadt Beckum
Realisierungszeitraum	▪ Langfristig (nach 2027)



Projekte im Zusammenhang	–
Handlungsfeld	<ul style="list-style-type: none"> ▪ B: Öffentlicher Raum und Verkehr
Ziele	<ul style="list-style-type: none"> ▪ Reduzierung von Verkehrskonflikten ▪ Stärkung von Rad-, Fuß und Öffentlichem Personennahverkehr
Merkmale	<ul style="list-style-type: none"> ▪ Ergänzung und Erweiterung des Radwegenetzes durch Markierung von Radwegen und entsprechende Ausschilderungen ▪ Partielle Ergänzung von Abstellmöglichkeiten ▪ Einzelne Handlungsbedarfe wurden bereits im VEP (Verkehrsentwicklungsplan) untersucht, Radwegeplan wird erstellt
Eigentümer	<ul style="list-style-type: none"> ▪ Stadt Beckum
Maßnahmenträger	<ul style="list-style-type: none"> ▪ Stadt Beckum
Finanzierung	<ul style="list-style-type: none"> ▪ Stadt Beckum
Realisierungszeitraum	<ul style="list-style-type: none"> ▪ Mittelfristig (2024-2027)



Projekte im Zusammenhang	–
Handlungsfeld	<ul style="list-style-type: none"> ▪ B: Öffentlicher Raum und Verkehr
Ziele	<ul style="list-style-type: none"> ▪ Reduzierung von Verkehrskonflikten ▪ Stärkung von Rad-, Fuß- und Öffentlichem Personennahverkehr
Merkmale	<ul style="list-style-type: none"> ▪ Einrichtung von leicht verständlichen Geschwindigkeitsregelungen im Untersuchungsgebiet ▪ Partielle Geschwindigkeitsreduzierung prüfen (zum Beispiel südlicher Abschnitt der Hauptstraße, Bahnhofstraße, Gustav-Moll-Straße)
Eigentümer	<ul style="list-style-type: none"> ▪ Stadt Beckum
Maßnahmenträger	<ul style="list-style-type: none"> ▪ Stadt Beckum
Finanzierung	<ul style="list-style-type: none"> ▪ Stadt Beckum
Realisierungszeitraum	<ul style="list-style-type: none"> ▪ Mittelfristig (2024-2027)



Projekte im Zusammenhang	–
Handlungsfeld	▪ B: Öffentlicher Raum und Verkehr
Ziele	▪ Reduzierung von Verkehrskonflikten ▪ Stärkung von Rad-, Fuß und Öffentlichem Personennahverkehr ▪ Optimierung des innerstädtischen Parkplatzangebots
Merkmale	▪ Einrichtung eines Parkleitsystems (nichtdigitale Beschilderung)
Eigentümer	▪ Stadt Beckum
Maßnahmenträger	▪ Stadt Beckum
Finanzierung	▪ Stadt Beckum
Realisierungszeitraum	▪ Langfristig (nach 2027)



Quelle: www.berliner-zeitung.de

Projekte im Zusammenhang	–
Handlungsfeld	▪ B: Öffentlicher Raum und Verkehr
Ziele	▪ Erhöhung der Aufenthaltsqualität im öffentlichen Raum
Merkmale	▪ Einrichtung eines freien W-LANs an wichtigen Stellen oder im gesamten öffentlichen Raum
Eigentümer	▪ Stadt Beckum
Maßnahmenträger	▪ Stadt Beckum
Finanzierung	▪ Stadt Beckum
Realisierungszeitraum	▪ Kurzfristig (2020-2023)



Themenfelder:

A: Stadtbild, Nutzungen, öff. Einrichtungen

B: Öffentlicher Raum und Verkehr

C: Grünanlagen



Projekte im Zusammenhang	<ul style="list-style-type: none"> ▪ C02, C05, C06
Handlungsfeld	<ul style="list-style-type: none"> ▪ C: Grünanlagen
Ziele	<ul style="list-style-type: none"> ▪ Verbesserung des innerstädtischen Erscheinungsbilds ▪ Erhöhung der Aufenthaltsqualität im öffentlichen Raum ▪ Verbesserung des Freizeitangebots für alle Alters- und Nutzergruppen
Merkmale	<ul style="list-style-type: none"> ▪ Durchführung eines Qualifizierungsverfahrens zur Gestaltung von Hellbachtal und Platz der Städtepartnerschaft (eventuell zusätzlich auch Vorschläge zum gesamten Bildungs- und Sportband) ▪ Verfahren in Form einer Mehrfachbeauftragung oder eines vereinfachten Beteiligungsverfahrens
Eigentümer	<ul style="list-style-type: none"> ▪ Stadt Beckum
Maßnahmenträger	<ul style="list-style-type: none"> ▪ Stadt Beckum
Finanzierung	<ul style="list-style-type: none"> ▪ Stadt Beckum
Realisierungszeitraum	<ul style="list-style-type: none"> ▪ Kurzfristig (2020-2023)



Projekte im Zusammenhang	<ul style="list-style-type: none">▪ C01
Handlungsfeld	<ul style="list-style-type: none">▪ C: Grünanlagen
Ziele	<ul style="list-style-type: none">▪ Verbesserung des innerstädtischen Erscheinungsbilds▪ Erhöhung der Aufenthaltsqualität im öffentlichen Raum▪ Verbesserung des Freizeitangebots für alle Alters- und Nutzergruppen
Merkmale	<ul style="list-style-type: none">▪ Neuordnung und Neugestaltung des Platzes der Städtepartnerschaft▪ Erweiterung des Spielplatzes (zum Beispiel Sportangebote, Kletterwand)▪ Erneuerung des Mobiliars
Eigentümer	<ul style="list-style-type: none">▪ Stadt Beckum
Maßnahmenträger	<ul style="list-style-type: none">▪ Stadt Beckum
Finanzierung	<ul style="list-style-type: none">▪ Stadt Beckum
Realisierungszeitraum	<ul style="list-style-type: none">▪ Mittelfristig (2024-2027)




Projekte im Zusammenhang	–
Handlungsfeld	▪ C: Grünanlagen
Ziele	<ul style="list-style-type: none"> ▪ Verbesserung des innerstädtischen Erscheinungsbilds ▪ Erhöhung der Aufenthaltsqualität im öffentlichen Raum ▪ Verbesserung des Freizeitangebots für alle Alters- und Nutzergruppen
Merkmale	<ul style="list-style-type: none"> ▪ Befestigung der Wege ▪ Partielle Ergänzung des Mobiliars
Eigentümer	▪ Stadt Beckum
Maßnahmenträger	▪ Stadt Beckum
Finanzierung	▪ Stadt Beckum
Realisierungszeitraum	▪ Mittelfristig (2024-2027)

C04 | FREIRAUMGESTALTUNG ÖSTLICHES BILDUNGS- UND SPORTBAND



Projekte im Zusammenhang	–
Handlungsfeld	▪ C: Grünanlagen
Ziele	▪ Erhöhung der Aufenthaltsqualität im öffentlichen Raum ▪ Verbesserung des Freizeitangebots für alle Alters- und Nutzergruppen
Merkmale	▪ Aufwertung der öffentlichen Wegeverbindung zwischen Vellerner Straße und Breslauer Straße durch Einrichtung von kleinen Aktivitäts- / Aufenthaltsflächen und Umgestaltung des Eingangsparks
Eigentümer	▪ Stadt Beckum, teilweise privat
Maßnahmenträger	▪ Stadt Beckum
Finanzierung	▪ Stadt Beckum
Realisierungszeitraum	▪ Langfristig (nach 2027)



Projekte im Zusammenhang	▪ C01
Handlungsfeld	▪ C: Grünanlagen
Ziele	<ul style="list-style-type: none"> ▪ Erhöhung der Aufenthaltsqualität im öffentlichen Raum ▪ Verbesserung des Freizeitangebots für alle Alters- und Nutzergruppen ▪ Verbesserung der Barrierefreiheit im öffentlichen Raum
Merkmale	<ul style="list-style-type: none"> ▪ Befestigung und barrierefreier Ausbau des Wegenetzes ▪ Partielle Ergänzung und Erneuerung des Mobiliars ▪ Einrichtung von neuen Aktivitäts- und Aufenthaltsflächen mit dem Thema „Erlebniswald“
Eigentümer	▪ Stadt Beckum
Maßnahmenträger	▪ Stadt Beckum
Finanzierung	▪ Stadt Beckum
Realisierungszeitraum	▪ Langfristig (nach 2027)



Projekte im Zusammenhang	<ul style="list-style-type: none"> ▪ C01
Handlungsfeld	<ul style="list-style-type: none"> ▪ C: Grünanlagen
Ziele	<ul style="list-style-type: none"> ▪ Erhöhung der Aufenthaltsqualität im öffentlichen Raum ▪ Verbesserung des Freizeitangebots für alle Alters- und Nutzergruppen ▪ Verbesserung der Barrierefreiheit im öffentlichen Raum
Merkmale	<ul style="list-style-type: none"> ▪ Neuordnung des gesamten östlichen Hellbachtals ▪ Befestigung und barrierefreier Ausbau des Wegenetzes, Erneuerung der Nord-Süd-Wegeverbindung über Damm ▪ Partielle Ergänzung und Erneuerung des Mobiliars, Erneuerung und Ergänzung des vorhandenen Spielplatzes ▪ Neugestaltung und Entschlammung des Sees, Einrichtung von neuen Aktivitätsflächen (Sitzterrassen, Wiesen, Sportangebote, Grünes Klassenzimmer), Teile des Hellbachs als Wasserspielplatz
Eigentümer	<ul style="list-style-type: none"> ▪ Stadt Beckum
Maßnahmenträger	<ul style="list-style-type: none"> ▪ Stadt Beckum
Finanzierung	<ul style="list-style-type: none"> ▪ Stadt Beckum
Realisierungszeitraum	<ul style="list-style-type: none"> ▪ Mittelfristig (2024-2027)



Projekte im Zusammenhang	–
Handlungsfeld	<ul style="list-style-type: none"> ▪ C: Grünanlagen
Ziele	<ul style="list-style-type: none"> ▪ Verbesserung des Freizeitangebots für alle Alters- und Nutzergruppen
Merkmale	<ul style="list-style-type: none"> ▪ Bau eines rd. 1.000 m² großen Pumptracks als Freizeitangebot für verschiedene Sportarten (BMX, Mountainbike, Skateboard etc.) ▪ Freizeit-Attraktion mit überörtlicher Ausstrahlungskraft ▪ Mögliche Standorte (vorläufig): Hellbachtal und Nachbarbereiche, Frei- und Sportanlagen neben Kopernikus-Gymnasium
Eigentümer	<ul style="list-style-type: none"> ▪ Stadt Beckum
Maßnahmenträger	<ul style="list-style-type: none"> ▪ Stadt Beckum
Finanzierung	<ul style="list-style-type: none"> ▪ Stadt Beckum
Realisierungszeitraum	<ul style="list-style-type: none"> ▪ Mittelfristig (2024-2027)

Vorläufige Kostenschätzung

Gesamtkosten: rd. 20,2 Mio. Euro

Städtebauförderung: rd. 11,5 Mio. Euro

Geplante Förderung ÖPNVG: 0,9 Mio. Euro

Eigenanteil: rd. 7,8 Mio. Euro

Andere Einnahmen (weitere Fördermöglichkeiten und Anliegerbeiträge nach Kommunalabgabengesetz werden noch geprüft)





**Vielen Dank für Ihre Mitarbeit und Ihre
Aufmerksamkeit!**